ESTADO DO PARANÁ
SECRETARIA DE ESTADO DA SEGURANÇA PÚBLICA
COORDENADORIA DE ANÁLISE E PLANEJAMENTO ESTRATÉGICO

ERRATA

Em virtude de inúmeras solicitações da sociedade civil, imprensa e organizações de segurança pública do Estado, a Coordenadoria de Análise e Planejamento Estratégico (CAPE) realizou um trabalho de reanálise dos bancos de dados antigos que contêm as ocorrências relacionadas a furtos, roubos e recuperações de veículos.

Da consistência e consolidação dos dados verificou-se que existem divergências entre os números divulgados com os atuais valores corrigidos.

As inconsistências estatísticas devem-se a forma como os dados eram extraídos dos bancos, como também a forma como os mesmos eram divulgados[1].

Buscando a melhoria contínua das informações e comprometida com a qualidade, transparência e respeito aos cidadãos Paranaenses a SESP/CAPE, além de corrigir as estatísticas, apresenta os novos relatórios já no formato mensal, por área integrada de segurança pública e comparando com o período anterior.

Portanto, os dados das tabelas furto, roubo e recuperação de veículos devem ser substituídos por:

[1] Paraná, Paraná sem Capital, Capital

Comparativo de Furtos de Veículos Segundo as AISPs.

AISP - SEDE	2008													2009													Diferença 2008/2009	Variação Percentual
	Jan	Fev	Mar	Abr	Mai	Jun	Jul	Ago	Set	Out	Nov	Dez	Total	Jan	Fev	Mar	Abr	Mai	Jun	Jul	Ago	Set	Out	Nov	Dez	Total		
1ª - Curitiba	327	327	355	338	346	341	424	393	393	407	336	265	4.252	340	279	404	409	479	414	399	407	372	417	393	337	4.650	398	9,36%
2ª - São José dos Pinhais	82	61	77	85	73	103	78	69	79	93	85	74	959	91	75	98	74	74	88	78	92	82	105	91	80	1.028	69	7,19%
3ª - Paranaguá	22	4	9	8	14	10	4	11	9	16	7	15	129	19	21	11	6	12	11	14	19	12	6	8	12	151	22	17,05%
4ª - Ponta Grossa	12	31	31	18	23	34	36	42	30	26	38	30	351	38	52	39	39	57	46	32	44	38	36	42	36	499	148	42,17%
5ª - São Mateus do Sul	6	2	10	6	5	8	11	6	4	4	3	7	72	3	4	4	6	4	4	2	4	8	2	8	3	52	-20	-27,78%
6ª - União da Vitoria	2	1	4	1	1	2	1	3	4	0	3	6	28	6	1	2	2	2	6	2	1	2	7	3	5	39	11	39,29%
7ª - Guarapuava	5	10	9	7	7	8	7	7	11	9	8	15	103	16	10	5	13	14	11	7	9	9	13	13	10	130	27	26,21%
8ª - Laranjeiras do Sul	2	0	3	1	0	1	1	2	1	2	0	2	15	1	1	0	1	4	9	3	0	2	3	3	3	30	15	100,00%
9ª - Pato Branco	6	7	5	3	4	7	5	9	6	9	7	3	71	14	7	4	5	9	17	10	5	12	6	16	14	119	48	67,61%
10ª - Francisco Beltrão	3	7	7	10	12	17	16	16	7	12	11	9	127	7	10	13	11	16	14	17	11	19	13	24	23	178	51	40,16%
11ª - Cascavel	30	47	49	35	43	45	46	39	52	56	58	47	547	57	33	39	47	37	64	54	65	65	69	63	85	678	131	23,95%
12ª - Foz do Iguaçu	47	34	33	53	28	22	39	42	48	53	49	47	495	44	38	39	14	31	37	44	42	46	42	45	42	464	-31	-6,26%
13ª - Toledo	34	31	35	44	24	23	28	45	41	35	57	50	447	55	42	39	43	30	40	33	46	38	53	51	45	515	68	15,21%
14ª - Campo Mourão	27	16	18	22	24	28	18	20	31	39	29	34	306	34	28	35	28	37	51	26	38	29	16	18	32	372	66	21,57%
15ª - Umuarama	19	33	22	18	12	21	27	18	21	27	23	28	269	21	22	17	16	20	24	15	19	19	20	15	21	229	-40	-14,87%
16ª - Paranavaí	11	11	13	13	20	11	15	15	5	17	15	10	156	21	18	16	13	21	19	7	22	14	14	22	17	204	48	30,77%
17ª - Maringá	68	57	72	71	83	83	91	91	68	66	64	57	871	72	65	79	60	90	72	75	61	81	66	66	66	853	-18	-2,07%
18ª - Apucarana	26	4	9	11	13	10	12	21	11	13	15	20	165	11	14	16	22	19	19	28	19	12	17	19	21	217	52	31,52%
19ª - Rolandia	15	20	13	11	23	23	16	15	17	34	20	27	234	31	13	19	38	33	35	28	21	18	23	28	26	313	79	33,76%
20ª - Londrina	98	92	93	109	80	129	84	87	107	121	115	102	1.217	123	106	115	120	108	118	87	102	151	141	123	113	1.407	190	15,61%
21ª - Cornélio Procópio	8	8	10	7	8	14	10	9	7	7	9	5	102	7	9	13	11	10	8	12	11	5	6	7	7	106	4	3,92%
22ª - Telêmaco Borba	12	6	12	14	13	11	6	10	13	5	8	13	123	10	11	13	21	13	17	16	5	10	5	5	9	135	12	9,76%
23ª - Jacarezinho	11	11	12	13	12	11	15	16	17	11	6	18	153	15	10	20	11	27	12	12	8	5	9	9	17	155	2	1,31%
TOTAL	**873**	**820**	**901**	**898**	**868**	**962**	**990**	**986**	**982**	**1.062**	**966**	**884**	**11.192**	**1.036**	**869**	**1.040**	**1.010**	**1.147**	**1.136**	**1.001**	**1.051**	**1.049**	**1.089**	**1.072**	**1.024**	**12.524**	**1.332**	11,90%

Fonte:BOU, Polícia Civil, Polícia Militar.

Nota: Dados extraídos da Base BOU em data de 30 de Outubro de 2013.

Comparativo de Furtos de Veículos, Segundo as AISPs - 2008/2009 - Acumulado - Paraná

Fonte:BOU, Polícia Civil, Polícia Militar.

Registros de Furtos de Veículos, Segundo Dia da Semana e Faixa Horária dos Fatos - 2009

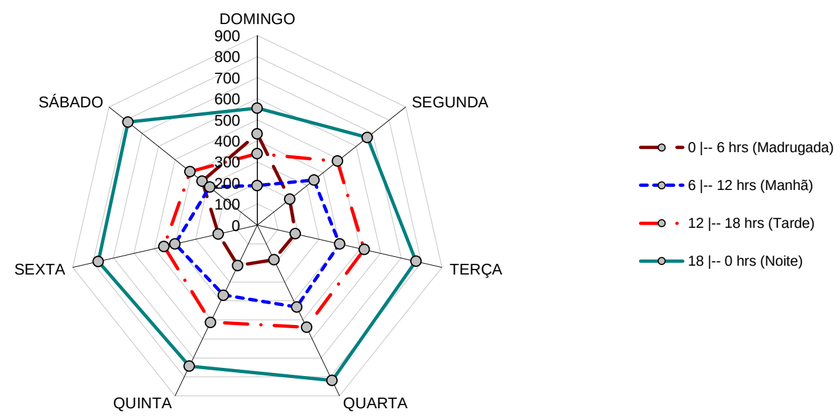

Fonte:BOU, Polícia Civil, Polícia Militar.

Comparativo de Roubos de Veículos Segundo as AISPs.

AISP - SEDE	2008													2009													Diferença 2008/2009	Variação Percentual
	Jan	Fev	Mar	Abr	Mai	Jun	Jul	Ago	Set	Out	Nov	Dez	Total	Jan	Fev	Mar	Abr	Mai	Jun	Jul	Ago	Set	Out	Nov	Dez	Total		
1ª - Curitiba	252	250	248	227	256	261	263	262	248	323	275	207	3.072	302	216	327	238	267	274	266	283	318	292	245	196	3.224	152	4,95%
2ª - São José dos Pinhais	98	78	86	82	86	87	93	94	73	92	91	92	1.052	76	87	107	91	99	88	123	113	118	107	108	114	1.231	179	17,02%
3ª - Paranaguá	1	1	1	3	6	3	1	0	1	2	4	1	24	4	5	0	2	1	0	3	2	1	2	3	1	24	0	0,00%
4ª - Ponta Grossa	5	3	8	1	9	6	7	15	7	8	5	4	78	9	9	2	13	5	2	9	2	1	1	8	7	68	-10	-12,82%
5ª - São Mateus do Sul	3	2	1	4	3	2	5	3	8	6	1	8	46	4	4	7	5	1	2	3	1	6	3	1	3	40	-6	-13,04%
6ª - União da Vitoria	0	0	2	1	0	0	0	1	2	1	1	0	8	2	1	0	1	2	0	0	0	0	0	0	0	6	-2	-25,00%
7ª - Guarapuava	1	0	3	2	1	4	6	0	4	6	2	5	34	3	0	1	1	9	3	0	3	2	1	5	4	32	-2	-5,88%
8ª - Laranjeiras do Sul	2	0	0	0	1	0	0	0	0	2	3	0	8	1	0	1	0	0	1	3	0	0	0	1	1	8	0	0,00%
9ª - Pato Branco	1	2	0	0	1	2	1	1	0	0	1	1	10	1	0	5	1	4	2	1	2	0	2	1	2	21	11	110,00%
10ª - Francisco Beltrão	0	2	3	0	2	0	6	0	4	0	2	0	19	2	0	0	1	2	2	2	4	0	0	7	2	22	3	15,79%
11ª - Cascavel	18	14	15	12	13	8	18	16	12	12	11	18	167	28	15	29	24	15	18	25	30	17	9	22	26	258	91	54,49%
12ª - Foz do Iguaçu	48	37	35	41	56	60	65	36	37	48	42	43	548	55	44	38	38	37	57	38	46	39	32	27	29	480	-68	-12,41%
13ª - Toledo	22	24	16	18	12	13	13	8	11	9	12	11	169	24	15	14	25	20	6	17	23	18	14	10	15	201	32	18,93%
14ª - Campo Mourão	7	5	17	6	9	7	8	8	4	7	10	2	90	7	7	17	10	5	10	6	5	10	5	9	10	101	11	12,22%
15ª - Umuarama	15	20	34	24	10	19	22	11	11	16	20	38	240	15	19	29	12	8	14	9	18	15	13	18	10	180	-60	-25,00%
16ª - Paranavaí	0	8	4	1	4	0	4	5	2	1	2	1	32	1	1	3	1	1	6	1	3	1	6	5	8	37	5	15,63%
17ª - Maringá	13	7	11	2	7	9	9	9	6	7	6	5	91	8	7	20	12	10	16	11	10	6	5	11	12	128	37	40,66%
18ª - Apucarana	2	2	1	9	3	2	6	1	2	4	1	3	36	3	8	10	9	4	8	5	4	1	2	1	7	62	26	72,22%
19ª - Rolandia	7	9	4	6	8	6	5	4	4	11	9	14	87	12	14	8	10	10	17	11	14	5	13	10	12	136	49	56,32%
20ª - Londrina	41	62	69	61	61	55	59	71	73	83	112	96	843	96	71	87	135	123	107	107	97	86	120	100	91	1.220	377	44,72%
21ª - Cornélio Procópio	0	4	0	0	0	6	0	4	3	3	4	7	31	3	1	3	3	1	2	4	2	1	2	2	3	27	-4	-12,90%
22ª - Telêmaco Borba	6	5	9	7	2	1	6	2	6	5	9	6	64	8	8	1	10	5	2	1	0	0	0	6	2	43	-21	-32,81%
23ª - Jacarezinho	2	4	1	2	4	0	2	3	1	4	3	3	29	2	1	1	0	2	1	3	3	4	0	1	5	23	-6	-20,69%
TOTAL	**544**	**539**	**568**	**509**	**554**	**551**	**599**	**554**	**519**	**650**	**626**	**565**	**6.778**	**666**	**533**	**710**	**642**	**631**	**638**	**648**	**665**	**649**	**629**	**601**	**560**	**7.572**	**794**	11,71%

Fonte:BOU, Polícia Civil, Polícia Militar.

Nota: Dados extraídos da Base BOU em data de 30 de Outubro de 2013.

Comparativo de Roubos de Veículos, Segundo as AISPs - 2008/2009- Acumulado - Paraná

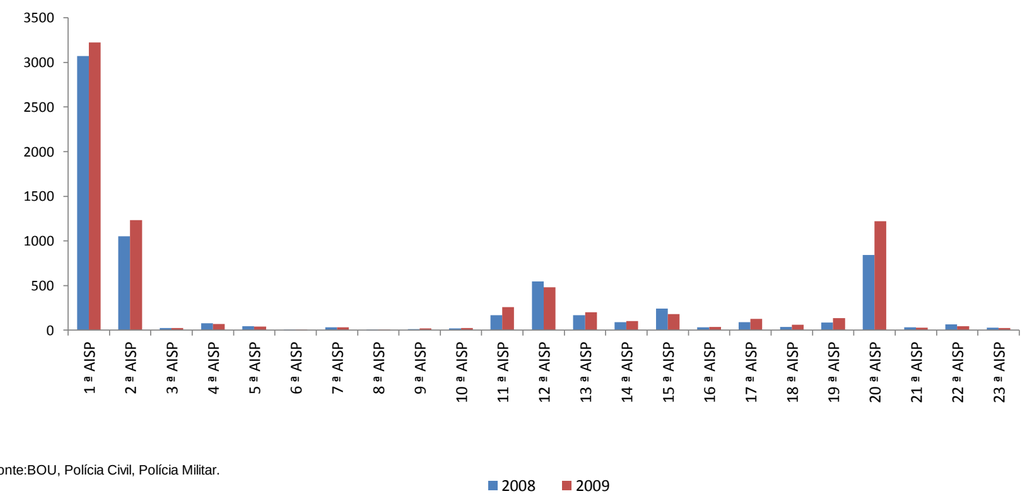

Fonte:BOU, Polícia Civil, Polícia Militar.

Registros de Roubos de Veículos, Segundo Dia da Semana e Faixa Horária dos Fatos - 2009

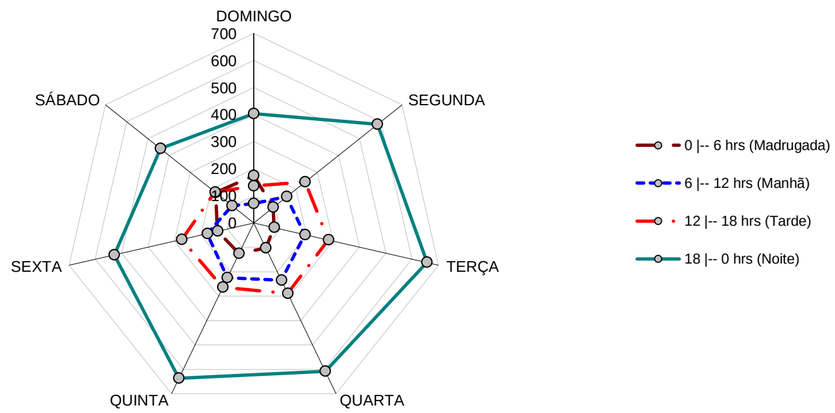

Fonte:BOU, Polícia Civil, Polícia Militar.

Comparativo de Recuperações de Veículos Segundo as AISPs.

AISP - SEDE	2008*													2009**													Diferença 2008/2009	Variação Percentual
	Jan	Fev	Mar	Abr	Mai	Jun	Jul	Ago	Set	Out	Nov	Dez	Total	Jan	Fev	Mar	Abr	Mai	Jun	Jul	Ago	Set	Out	Nov	Dez	Total		
1ª - Curitiba	222	240	212	223	234	232	234	213	227	276	244	219	2.776	214	205	264	250	251	242	249	214	251	267	234	248	2.889	113	4,07%
2ª - São José dos Pinhais	149	100	126	97	119	136	128	74	120	138	115	123	1.425	151	93	122	119	100	116	137	111	120	139	119	113	1.440	15	1,05%
3ª - Paranaguá	3	4	4	3	6	4	7	3	8	5	8	10	65	15	9	20	5	3	6	12	10	12	9	8	8	117	52	80,00%
4ª - Ponta Grossa	15	28	18	13	9	16	19	10	25	20	28	24	225	22	17	31	20	30	25	16	21	33	21	34	9	279	54	24,00%
5ª - São Mateus do Sul	4	3	5	3	6	4	6	5	4	5	6	2	53	0	6	5	4	6	3	4	4	4	7	7	2	52	-1	-1,89%
6ª - União da Vitoria	1	1	0	0	1	0	1	0	3	0	0	1	8	3	1	0	3	0	5	2	2	1	4	6	3	30	22	275,00%
7ª - Guarapuava	2	9	7	2	3	4	4	1	9	9	8	10	68	3	10	9	13	9	11	8	13	4	7	8	11	106	38	55,88%
8ª - Laranjeiras do Sul	0	2	0	2	1	0	0	3	4	1	3	1	17	2	4	0	1	1	0	3	3	0	3	1	3	21	4	23,53%
9ª - Pato Branco	8	8	7	4	0	2	2	3	5	1	8	2	50	9	5	9	7	2	10	7	11	10	8	3	5	86	36	72,00%
10ª - Francisco Beltrão	4	4	3	8	5	8	10	6	7	7	5	7	74	9	7	9	3	4	8	10	10	7	10	12	9	98	24	32,43%
11ª - Cascavel	33	28	39	27	31	30	35	8	45	38	47	41	402	43	31	30	26	29	46	32	64	28	57	25	66	477	75	18,66%
12ª - Foz do Iguaçu	56	46	42	44	55	57	54	39	85	66	66	50	660	58	50	66	66	35	49	83	39	78	63	31	42	660	0	0,00%
13ª - Toledo	25	22	28	33	21	24	24	5	37	36	40	32	327	45	37	29	41	25	40	24	33	34	46	24	34	412	85	25,99%
14ª - Campo Mourão	21	7	19	11	12	12	13	3	19	16	24	18	175	6	11	12	26	24	17	10	21	11	22	5	9	174	-1	-0,57%
15ª - Umuarama	10	18	28	19	17	15	26	2	19	21	29	25	229	33	16	30	25	12	14	17	18	19	37	18	10	249	20	8,73%
16ª - Paranavaí	4	8	3	3	4	3	8	2	19	7	2	13	76	4	8	19	4	12	15	6	11	4	18	16	9	126	50	65,79%
17ª - Maringá	28	29	26	31	31	47	25	16	41	39	14	22	349	14	29	28	26	34	46	43	34	24	47	38	27	390	41	11,75%
18ª - Apucarana	13	5	8	12	11	13	8	1	13	6	10	6	106	15	10	10	9	15	12	14	11	15	22	8	5	146	40	37,74%
19ª - Rolandia	10	9	9	6	14	11	16	4	12	21	22	11	145	9	13	19	27	26	26	33	33	8	14	19	16	243	98	67,59%
20ª - Londrina	60	97	101	80	80	90	92	43	108	130	152	128	1.161	105	92	125	133	141	179	165	110	99	214	129	134	1.626	465	40,05%
21ª - Cornélio Procópio	2	5	6	6	2	4	4	1	4	4	5	3	46	2	4	12	13	6	4	6	13	4	5	4	5	78	32	69,57%
22ª - Telêmaco Borba	8	6	11	7	6	9	6	2	6	8	5	7	81	10	13	9	7	17	10	7	19	6	17	10	1	126	45	55,56%
23ª - Jacarezinho	7	10	8	6	11	1	3	3	10	4	7	4	74	7	6	13	3	16	7	9	3	11	4	12	4	95	21	28,38%
TOTAL	**685**	**689**	**710**	**640**	**679**	**722**	**725**	**447**	**830**	**858**	**848**	**759**	**8.592**	**779**	**677**	**871**	**831**	**798**	**891**	**897**	**808**	**783**	**1.041**	**771**	**773**	**9.920**	**1.328**	15,46%

Fonte: BOU, Polícia Civil e Sistema de Recuperação de Veículos (S.R.V.) a partir de 2009.

Nota: Dados extraídos da Base BOU em data de 30 de Novembro de 2013.

* São utilizadas as datas do fato da recuperação.

** São utilizadas as datas do registro da recuperação (baixa do veículo recuperado).

Comparativo de Recuperações de Veículos, Segundo as AISPs - 2008/2009 - Acumulado - Paraná

Fonte:BOU, Polícia Civil.

* São utilizadas as datas do fato da recuperação.

** São utilizadas as datas do registro da recuperação (baixa do veículo recuperado).

ESTADO DO PARANÁ
SECRETARIA DE ESTADO DA SEGURANÇA PÚBLICA
COORDENADORIA DE ANÁLISE E PLANEJAMENTO ESTRATÉGICO

RELATÓRIO ESTATÍSTICO CRIMINAL - PARANÁ - 2009

Curitiba - Mar/10

SUMÁRIO

1. ESTATÍSTICAS - CRIMES POR PRINCIPAIS TÍTULOS PENAIS

1.1. TABELA 1 – REGISTROS DE CRIMES CONSUMADOS CONTRA A PESSOA, SEGUNDO AS ÁREAS INTEGRADAS DE SEGURANÇA PÚBLICA – PARANÁ 2009.

1.2. TABELA 2 – REGISTROS DE CRIMES CONSUMADOS CONTRA O PATRIMÔNIO, SEGUNDO AS ÁREAS INTEGRADAS DE SEGURANÇA PÚBLICA – PARANÁ 2009.

1.3. GRÁFICO 1 – REGISTROS DE CRIMES CONSUMADOS CONTRA A PESSOA, SEGUNDO AS SEMANAS DO ANO – PARANÁ 2007/2008/2009.

1.4. GRÁFICO 2 – REGISTROS DE CRIMES CONSUMADOS CONTRA O PATRIMONIO, SEGUNDO AS SEMANAS DO ANO – PARANÁ 2007/2008/2009.

1.5. MAPA 1 e 2 – REGISTROS DE CRIMES CONSUMADOS CONTRA A PESSOA, POR ÁREAS INTEGRADAS DE SEGURANÇA PÚBLICA, SEGUNDO QUANTIDADES DE REGISTROS – PARANÁ 2008 e 2009

1.6. MAPA 3 e 4 – REGISTROS DE CRIMES CONSUMADOS CONTRA O PATRIMONIO, POR ÁREAS INTEGRADAS DE SEGURANÇA PÚBLICA, SEGUNDO QUANTIDADES DE REGISTROS – PARANÁ 2008 e 2009

1.7. TABELA 3 – REGISTROS DE CRIMES CONSUMADOS CONTRA OS COSTUMES, SEGUNDO AS ÁREAS INTEGRADAS DE SEGURANÇA PÚBLICA – PARANÁ 2009.

1.8. TABELA 4 – REGISTROS DE CRIMES CONSUMADOS CONTRA A ADMINISTRAÇÃO PÚBLICA, SEGUNDO AS ÁREAS INTEGRADAS DE SEGURANÇA PÚBLICA – PARANÁ 2009.

1.9. GRÁFICO 3 – REGISTROS DE CRIMES CONSUMADOS CONTRA OS COSTUMES, SEGUNDO AS SEMANAS DO ANO – PARANÁ 2007/2008/2009.

1.10. GRÁFICO 4 – REGISTROS DE CRIMES CONSUMADOS CONTRA A ADMINISTRAÇÃO PÚBLICA, SEGUNDO AS SEMANAS DO ANO – PARANÁ 2007/2008/2009.

1.11. MAPA 5 e 6 – REGISTROS DE CRIMES CONSUMADOS CONTRA OS COSTUMES, POR ÁREAS INTEGRADAS DE SEGURANÇA PÚBLICA, SEGUNDO QUANTIDADES DE REGISTROS – PARANÁ 2008 e 2009

1.12. MAPA 7 e 8 – REGISTROS DE CRIMES CONSUMADOS CONTRA A ADMINISTRAÇÃO PÚBLICA, POR ÁREAS INTEGRADAS DE SEGURANÇA PÚBLICA, SEGUNDO QUANTIDADES DE REGISTROS – PARANÁ 2008 e 2009

1.13. TABELA 5 – REGISTROS DE OUTROS CRIMES CONSUMADOS, SEGUNDO AS ÁREAS INTEGRADAS DE SEGURANÇA PÚBLICA – PARANÁ 2009.

1.14. TABELA 6 – REGISTROS DE HOMICÍDIOS DOLOSOS, SEGUNDO AS ÁREAS INTEGRADAS DE SEGURANÇA PÚBLICA – PARANÁ 2009.

1.15. GRÁFICO 5 – REGISTROS DE OUTROS CRIMES CONSUMADOS, SEGUNDO AS SEMANAS DO ANO – PARANÁ 2007/2008/2009.

1.16. GRÁFICO 6 – REGISTROS DE HOMICÍDIOS DOLOSOSO POR MÊS – PARANÁ 2007/2008/2009.

1.17. MAPA 9 e 10 – REGISTROS DE OUTROS CRIMES CONSUMADOS POR ÁREAS INTEGRADAS DE SEGURANÇA PÚBLICA, SEGUNDO QUANTIDADES DE REGISTROS – PARANÁ 2008 e 2009.

1.18. MAPA 11 e 12 – REGISTROS DE CRIMES CONSUMADOS DE HOMICÍDIOS DOLOSOS POR ÁREAS INTEGRADAS DE SEGURANÇA PÚBLICA, SEGUNDO QUANTIDADES DE REGISTROS – PARANÁ 2009.

1.19. TABELA 7 – REGISTROS DE HOMICÍDIOS CULPOSOS NO TRÂNSITO, SEGUNDO AS ÁREAS INTEGRADAS DE SEGURANÇA PÚBLICA – PARANÁ 2009.

1.20. TABELA 8 – REGISTROS DE FURTOS CONSUMADOS, SEGUNDO AS ÁREAS INTEGRADAS DE SEGURANÇA PÚBLICA – PARANÁ 2009.

1.21. GRÁFICO 7 – REGISTROS DE HOMICÍDIOS CULPOSOS NO TRÂNSITO POR MÊS – PARANÁ 2007/2008/2009.

1.22. GRÁFICO 8 – REGISTROS DE FURTOS CONSUMADOS, SEGUNDO AS SEMANAS DO ANO – PARANÁ 2007/2008/2009.

1.23. MAPA 13 e 14 – REGISTROS DE CRIMES CONSUMADOS DE HOMICÍDIOS CULPOSOS NO TRÂNSITO POR ÁREAS INTEGRADAS DE SEGURANÇA PÚBLICA, SEGUNDO QUANTIDADES DE REGISTROS – PARANÁ 2008 e 2009.

1.24. MAPA 15 e 16 – REGISTROS DE CRIMES CONSUMADOS DE FURTOS, POR ÁREAS INTEGRADAS DE SEGURANÇA PÚBLICA, SEGUNDO QUANTIDADES DE REGISTROS – PARANÁ 2008 e 2009

1.25. TABELA 9 – REGISTROS DE ROUBOS CONSUMADOS, SEGUNDO AS ÁREAS INTEGRADAS DE SEGURANÇA PÚBLICA – PARANÁ 2009.

1.26. TABELA 10 – REGISTROS DE CRIMES DE AMEAÇA, SEGUNDO AS ÁREAS INTEGRADAS DE SEGURANÇA PÚBLICA – PARANÁ 2009.

1.27. GRÁFICO 9 – REGISTROS DE CRIMES ROUBOS CONSUMADOS, SEGUNDO AS SEMANAS DO ANO – PARANÁ 2007/2008/2009.

1.28. GRÁFICO 10 – REGISTROS DE CRIMES DE AMEAÇA, SEGUNDO AS SEMANAS DO ANO – PARANÁ 2007/2008/2009.

1.29. MAPA 17 e 18 – REGISTROS DE CRIMES CONSUMADOS DE ROUBO, POR ÁREAS INTEGRADAS DE SEGURANÇA PÚBLICA, SEGUNDO QUANTIDADES DE REGISTROS – PARANÁ 2008 e 2009.

1.30. MAPA 19 e 20 – REGISTROS DE CRIMES CONSUMADOS DE AMEAÇA, POR ÁREAS INTEGRADAS DE SEGURANÇA PÚBLICA, SEGUNDO QUANTIDADES DE REGISTROS – PARANÁ 2008 e 2009.

1.31. TABELA 11 – REGISTROS DE CRIMES DE LESÃO CORPORAL, SEGUNDO AS ÁREAS INTEGRADAS DE SEGURANÇA PÚBLICA – PARANÁ 2009.

1.32. GRÁFICO 11 – REGISTROS DE CRIMES DE LESÃO CORPORAL, SEGUNDO AS SEMANAS DO ANO – PARANÁ 2007/2008/2009.

1.33. MAPA 21 e 22 – REGISTROS DE CRIMES CONSUMADOS DE LESÃO CORPORAL, POR ÁREAS INTEGRADAS DE SEGURANÇA PÚBLICA, SEGUNDO QUANTIDADES DE REGISTROS – PARANÁ 2008 e 2009.

1.34. TABELA 12 – VEÍCULOS FURTADOS, ROUBADOS E RECUPERADOS NA CAPITAL E NO ESTADO DO PARANÁ – 2009.

1.35. GRÁFICO 12 – VEÍCULOS FURTADOS, ROUBADOS E RECUPERADOS POR MÊS - ANO 2009 – PARANÁ.

1.36. QUADRO 1a – DISTRIBUIÇÃO DOS CRMES CONTRA A PESSOA SEGUNDO AS AISPs – PARANÁ – 2009

1.37. QUADRO 1b – DISTRIBUIÇÃO DOS CRMES CONTRA O PATRIMÔNIO SEGUNDO AS AISPs – PARANÁ - 2009

1.38. GRÁFICO 13 – REGISTROS DE CRIMES CONTRA A PESSOA, SEGUNDO O DIA DA SEMANA E A FAIXA HORÁRIA DOS FATOS – PARANÁ - 2009

1.39. GRÁFICO 14 – REGISTROS DE CRIMES CONTRA O PATRIMONIO, SEGUNDO O DIA DA SEMANA E A FAIXA HORÁRIA DOS FATOS – PARANÁ – 2009

1.40. GRÁFICO 15 – REGISTROS DE CRIMES CONTRA OS COSTUMES, SEGUNDO O DIA DA SEMANA E A FAIXA HORÁRIA DOS FATOS – PARANÁ – 2009

1.41. GRÁFICO 16 – REGISTROS DE CRIMES CONTRA A ADMINISTRAÇÃO PÚBLICA, SEGUNDO O DIA DA SEMANA E A FAIXA HORÁRIA DOS FATOS – PARANÁ - 2009

1.42. TABELA 13 - INQUÉRITOS INSTAURADOS EM CURITIBA – 2004 À 2009.

1.43. TABELA 14 - INQUÉRITOS INSTAURADOS NA REGIÃO METROPOLITANA DE CURITIBA – 2004 À 2009.

1.44. TABELA 15 - INQUÉRITOS INSTAURADOS NO INTERIOR DO ESTADO DO PARANÁ – 2004 À 2009.

1.45. TABELA 16 - INQUÉRITOS INSTAURADOS NO PARANÁ – 2004 À 2009.

1.46. TABELA 17 - SITUAÇÃO DO INQUÉRITO POLICIAL NAS UNIDADES POLICIAIS CIVIS - 2008/2009.

1.47. MAPA 23 – ÀREAS INTEGRADAS DE SEGURANÇA PÚBLICA DO PARANÁ, POR MUNICÍPIO.

ESTADO DO PARANÁ

SECRETARIA DE ESTADO DA SEGURANÇA PÚBLICA

COORDENADORIA DE ANÁLISE E PLANEJAMENTO ESTRATÉGICO

NOTA

ESTATÍSTICA CRIMINAL DE SEGURANÇA PÚBLICA DO ESTADO DO PARARÁ ANO 2009

O presente anuário estatístico foi tabulado com base nas informações colhidas do Sistema de Boletim de Ocorrência Unificado (BOU), da Secretaria de Estado da Segurança Pública e de dados fornecidos pela Polícia Civil do Paraná.

O relatório compreende as mesmas tipificações criminais publicadas trimestralmente no decorrer do ano de 2009, porém, de forma condensada em um único caderno.

De acordo com o prescrito na nota técnica nº 001/08[*], no fechamento do ano de 2009 foram atualizados os registros constantes no BOU, bem como a Polícia Civil encaminhou atualizações das informações prestadas, fatores que levam a diferenças entre os números publicados trimestralmente e o fechamento do ano de 2009.

A formatação do relatório adota critérios similares ao do ano de 2008, com o intuito de permitir a comparabilidade das informações.

Curitiba, Paraná, 02 de fevereiro de 2010.

Coordenadoria de Análise e Planejamento Estratégico - CAPE

---

[*](...) Observa-se que os dados ora apresentados são conjunturais, tendo em vista que poderão sofrer alterações em conformidade com a Resolução nº 309/05 que estabelece o controle de qualidade em múltiplos níveis, de forma contínua, o que deve ser validado através de inspeções e até mesmo correições realizadas pelos órgãos competentes, junto às unidades policiais, com o propósito de constatar in loco a realização dos registros de ocorrências policiais. (...) Para a Secretaria de Segurança do Estado do Paraná a produção de estatística criminal é dinâmica, pois os registros de boletins de ocorrências policiais podem sofrer mudança no transcorrer do processo. Como exemplo é o registro de uma tentativa de homicídio que, posteriormente, poderá transformar-se em homicídio a partir da constatação da morte da vítima. A tipificação do Boletim de Ocorrências deverá ser alterada, desqualificando a primeira natureza registrada. Por estes motivos, a estatística oficial da Secretaria de Segurança Pública sofrerá alterações buscando ampliar a compreensão do fenômeno criminal e também possibilitar a relação de transparência dos dados criminais do Estado junto ao público em geral. (...) Nota Técnica nº001. **Secretaria de Estado da Segurança Pública**. Disponível em: http://www.seguraca.pr.gov.br/conteudo/conteudo.php?conteudo=21. Acesso em: 02 de fevereiro de 2010.

TABELA 1 - REGISTROS DE CRIMES CONSUMADOS CONTRA A PESSOA, SEGUNDO AS ÁREAS INTEGRADAS DE SEGURANÇA PÚBLICA - PARANÁ 2009

AISP	SEDE	TRIMESTRE				TOTAL
		1º	2º	3º	4º	
1ª	CURITIBA	6.758	6.453	5.924	7.595	26.730
2ª	SÃO JOSÉ DOS PINHAIS	6.046	5.479	5.036	6.090	22.651
3ª	PARANAGUA	1.043	926	926	1.155	4.050
4ª	PONTA GROSSA	2.159	2.000	2.024	2.548	8.731
5ª	SAO MATEUS DO SUL	476	401	387	478	1.742
6ª	UNIAO DA VITORIA	484	463	484	531	1.962
7ª	GUARAPUAVA	836	763	733	860	3.192
8ª	LARANJEIRAS DO SUL	150	152	191	162	655
9ª	PATO BRANCO	952	643	799	1.094	3.488
10ª	FRANCISCO BELTRAO	1.154	859	933	1.094	4.040
11ª	CASCAVEL	1.830	1.585	1.490	1.753	6.658
12ª	FOZ DO IGUACU	1.424	1.219	1.228	1.316	5.187
13ª	TOLEDO	867	820	745	969	3.401
14ª	CAMPO MOURAO	874	776	731	891	3.272
15ª	UMUARAMA	824	786	795	971	3.376
16ª	PARANAVAI	769	865	740	858	3.232
17ª	MARINGA	1.382	1.213	1.174	1.387	5.156
18ª	APUCARANA	695	697	712	834	2.938
19ª	ROLANDIA	539	621	719	720	2.599
20ª	LONDRINA	2.041	2.114	1.974	2.236	8.365
21ª	CORNELIO PROCOPIO	654	634	639	654	2.581
22ª	TELEMACO BORBA	471	441	450	495	1.857
23ª	JACAREZINHO	684	771	791	924	3.170
TOTAL		33.112	30.681	29.625	35.615	129.033

Fonte: Geoprocessamento/SESP, BOU, Polícia Civil

Nota: Dados extraídos da Base BOU em data de 12 de Janeiro de 2010.

TABELA 2 - REGISTROS DE CRIMES CONSUMADOS CONTRA O PATRIMÔNIO, SEGUNDO AS ÁREAS INTEGRADAS DE SEGURANÇA PÚBLICA - PARANÁ 2009

AISP	SEDE	TRIMESTRE				TOTAL
		1º	2º	3º	4º	
1ª	CURITIBA	15.607	15.957	15.602	15.179	62.345
2ª	SÃO JOSÉ DOS PINHAIS	5.794	5.973	5.577	5.482	22.826
3ª	PARANAGUA	1.597	1.229	1.035	1.204	5.065
4ª	PONTA GROSSA	2.088	2.034	1.988	1.910	8.020
5ª	SAO MATEUS DO SUL	395	341	372	308	1.416
6ª	UNIAO DA VITORIA	278	323	350	299	1.250
7ª	GUARAPUAVA	573	681	565	548	2.367
8ª	LARANJEIRAS DO SUL	117	144	156	157	574
9ª	PATO BRANCO	581	523	587	579	2.270
10ª	FRANCISCO BELTRAO	726	752	639	682	2.799
11ª	CASCAVEL	1.355	1.441	1.599	1.593	5.988
12ª	FOZ DO IGUACU	1.133	1.095	1.190	998	4.416
13ª	TOLEDO	1.038	1.219	1.154	1.129	4.540
14ª	CAMPO MOURAO	909	1.010	904	838	3.661
15ª	UMUARAMA	785	696	718	631	2.830
16ª	PARANAVAI	766	706	617	619	2.708
17ª	MARINGA	1.867	1.816	1.710	1.697	7.090
18ª	APUCARANA	717	705	683	677	2.782
19ª	ROLANDIA	550	642	666	696	2.554
20ª	LONDRINA	2.173	2.573	2.418	2.346	9.510
21ª	CORNELIO PROCOPIO	466	514	454	411	1.845
22ª	TELEMACO BORBA	493	525	508	365	1.891
23ª	JACAREZINHO	591	661	625	662	2.539
TOTAL		40.599	41.560	40.117	39.010	161.286

Fonte: Geoprocessamento/SESP, BOU, Polícia Civil

Nota: Dados extraídos da Base BOU em data de 12 de Janeiro de 2010.

QUADRO 1a - DISTRIBUIÇÃO DOS CRIMES CONTRA A PESSOA NO PARANÁ SEGUNDO AS AISPs - 2009.

NATUREZA	AISP DO FATO																							TOTAL
	1ª	2ª	3ª	4ª	5ª	6ª	7ª	8ª	9ª	10ª	11ª	12ª	13ª	14ª	15ª	16ª	17ª	18ª	19ª	20ª	21ª	22ª	23ª	
AMEACA	11.688	10.007	1.707	4.100	870	1.073	1.425	381	1.960	2.185	3.089	2.334	1.804	1.381	1.631	1.444	2.332	1.336	1.292	4.052	1.123	794	1.433	59.441
LESAO CORPORAL	4.269	4.177	725	1.726	375	282	494	88	620	643	921	589	635	569	599	566	736	570	293	1.436	372	352	561	21.598
INJURIA	3.920	2.826	555	977	202	194	591	33	292	366	1.420	1.099	201	471	322	525	760	387	309	1.690	462	272	471	18.345
DIFAMACAO	1.364	1.379	219	505	37	83	140	45	174	198	303	240	122	211	157	210	532	146	92	361	196	94	235	7.043
LESAO CORPORAL - VIOLENCIA DOMESTICA E FAMILIAR	1.759	1.168	268	290	52	138	181	18	141	176	167	294	161	177	133	158	182	185	51	232	71	113	102	6.217
CALUNIA	1.347	924	195	482	33	57	116	18	118	154	253	154	134	106	170	140	195	122	72	282	128	58	116	5.374
HOMICIDIO DOLOSO	632	891	88	81	27	15	52	20	54	61	152	221	130	91	83	47	88	31	221		40	53	41	3.119
HOMICIDIO CULPOSO DE TRÂNSITO	344	165	50	172	41	19	73	25	16	151	146	67	67	87	86	77	123	20	209		59	26	57	2.080
VIOLACAO DE DOMICILIO	303	313	60	131	52	51	26	2	40	34	43	31	28	59	51	19	47	39	15	54	34	25	47	1.504
CONSTRANGIMENTO ILEGAL	488	196	84	60	4	8	9	12	25	5	43	21	23	35	32	17	44	38	12	108	17	14	33	1.328
MAUS TRATOS	165	160	27	75	16	14	23	3	13	15	29	34	22	17	22	7	24	10	9	46	16	10	24	781
LESAO CORPORAL CULPOSA	55	82	15	25	4	5	13	2	14	16	25	13	20	17	11	4	12	14	6	22	10	12	18	415
DEMAIS CRIMES CONTRA A PESSOA	396	363	57	107	29	23	49	8	21	36	67	90	54	51	79	18	81	40	18	82	53	34	32	1.788
TOTAL	26.730	22.651	4.050	8.731	1.742	1.962	3.192	655	3.488	4.040	6.658	5.187	3.401	3.272	3.376	3.232	5.156	2.938	2.169	8.795	2.581	1.857	3.170	129.033

Fonte: Geoprocessamento/SESP, BOU, POLÍCIA CIVIL.

Nota: Dados extraídos da Base BOU em data de 12 de Janeiro de 2010.

QUADRO 1b - DISTRIBUIÇÃO DOS CRIMES CONTRA O PATRIMONIO NO PARANÁ SEGUNDO AS AISPs - 2009.

NATUREZA	AISP DO FATO																							TOTAL
	1ª	2ª	3ª	4ª	5ª	6ª	7ª	8ª	9ª	10ª	11ª	12ª	13ª	14ª	15ª	16ª	17ª	18ª	19ª	20ª	21ª	22ª	23ª	
FURTO	34.865	11.000	3.837	4.898	919	760	1.547	406	1.537	2.044	3.945	2.708	3.383	2.620	1.852	1.905	4.626	1.880	1.715	5.484	1.110	1.071	1.754	95.866
ROUBO	16.123	6.532	324	675	90	33	127	19	94	59	775	1.034	241	238	248	138	664	209	230	1.857	63	145	86	30.004
ESTELIONATO	6.933	1.855	302	859	128	89	244	47	179	191	474	289	350	387	249	274	1.200	301	315	1.399	235	242	282	16.824
DANO	3.236	2.657	379	1.227	228	289	324	72	362	415	557	268	393	304	355	274	339	278	203	458	339	353	318	13.628
APROPRIACAO INDEBITA	811	488	149	226	32	49	66	12	56	54	157	85	115	73	80	83	160	82	60	220	52	39	49	3.198
ESBULHO POSSESSORIO	47	103	44	36	4	6	33	6	9	4	25	5	10	3	6	4	5	7	11	13	10	20	6	417
EXTORSAO	87	43	2	27	2	2	7	1	5	8	15	3	10	14	13	6	18	5	2	24	10	1	7	312
DEMAIS CRIMES CONTRA O PATRIMONIO	243	148	28	72	13	22	19	11	28	24	40	24	38	22	27	24	78	20	18	55	26	20	37	1.037
TOTAL	62.345	22.826	5.065	8.020	1.416	1.250	2.367	574	2.270	2.799	5.988	4.416	4.540	3.661	2.830	2.708	7.090	2.782	2.554	9.510	1.845	1.891	2.539	161.286

Fonte: Geoprocessamento/SESP, BOU, POLÍCIA CIVIL.

Nota: Dados extraídos da Base BOU em data de 12 de Janeiro de 2010.

GRÁFICO 1: REGISTROS DE CRIMES CONSUMADOS CONTRA A PESSOA NO PARANÁ, POR SEMANA - 2008 / 2009.

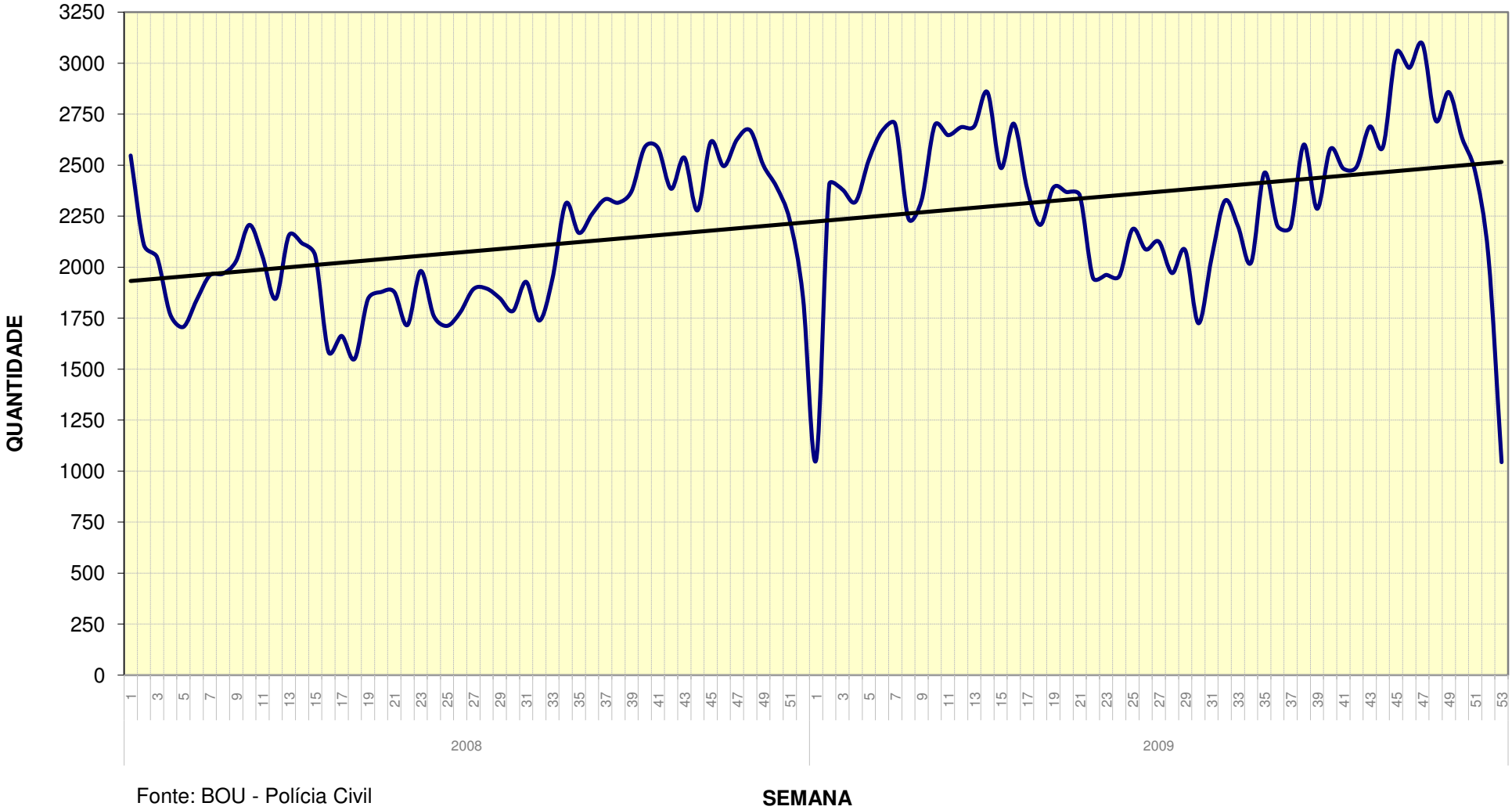

Fonte: BOU - Polícia Civil

GRÁFICO 2: REGISTROS DE CRIMES CONSUMADOS CONTRA O PATRIMÔNIO NO PARANÁ, POR SEMANA - 2008 / 2009.

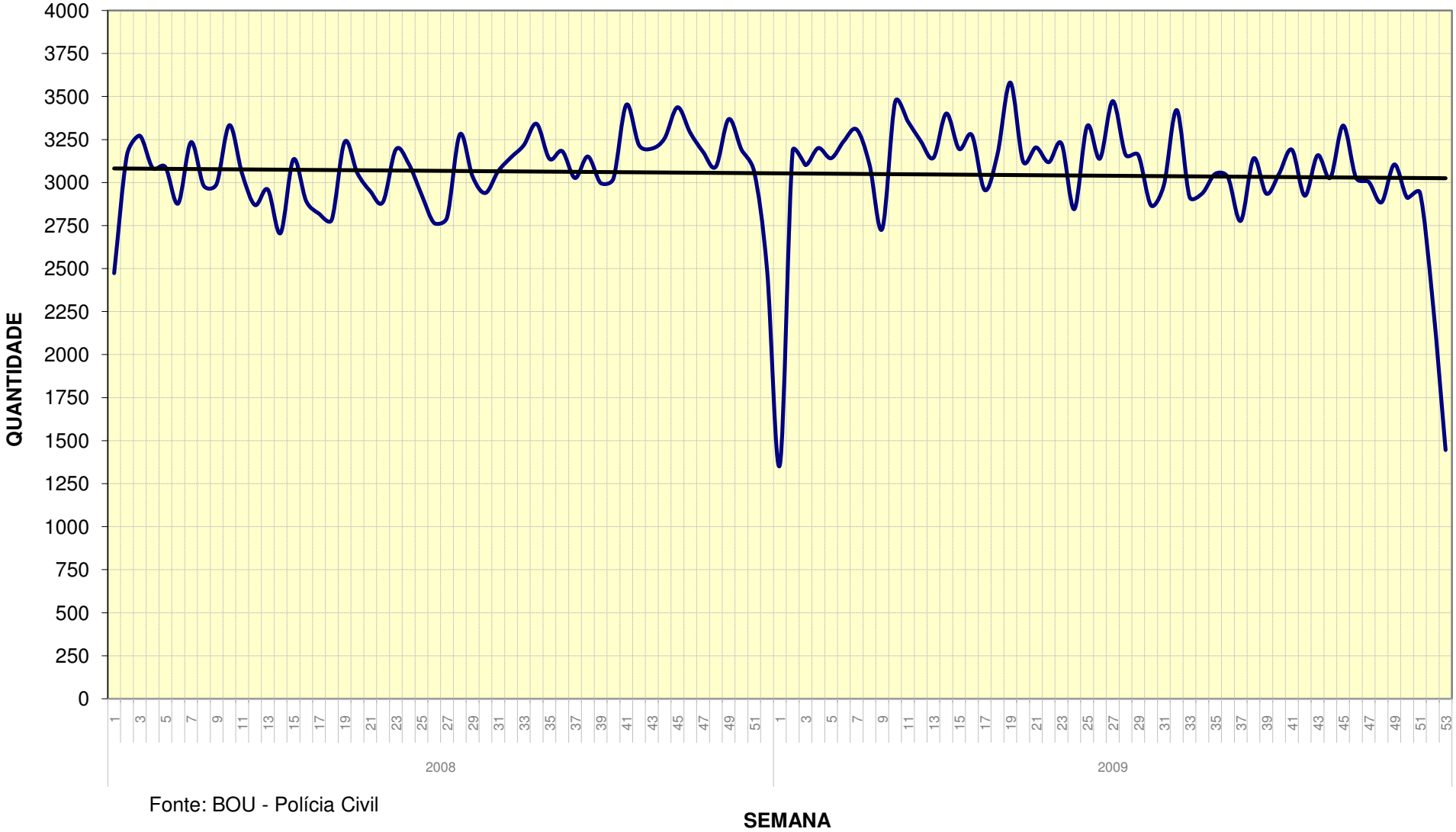

Fonte: BOU - Polícia Civil

TABELA 3 - REGISTROS DE CRIMES CONSUMADOS CONTRA OS COSTUMES, SEGUNDO AS ÁREAS INTEGRADAS DE SEGURANÇA PÚBLICA - PARANÁ 2009

AISP	SEDE	TRIMESTRE				TOTAL
		1º	2º	3º	4º	
1ª	CURITIBA	114	146	140	149	549
2ª	SÃO JOSÉ DOS PINHAIS	117	135	125	123	500
3ª	PARANAGUA	24	11	11	22	68
4ª	PONTA GROSSA	34	36	51	51	172
5ª	SAO MATEUS DO SUL	12	14	11	16	53
6ª	UNIAO DA VITORIA	7	4	4	12	27
7ª	GUARAPUAVA	13	15	22	11	61
8ª	LARANJEIRAS DO SUL	1	2	2	3	8
9ª	PATO BRANCO	13	6	15	16	50
10ª	FRANCISCO BELTRAO	11	10	9	10	40
11ª	CASCAVEL	28	26	25	41	120
12ª	FOZ DO IGUACU	14	7	17	9	47
13ª	TOLEDO	17	8	16	22	63
14ª	CAMPO MOURAO	11	14	12	16	53
15ª	UMUARAMA	13	10	22	12	57
16ª	PARANAVAI	8	18	11	12	49
17ª	MARINGA	18	18	31	26	93
18ª	APUCARANA	10	10	12	21	53
19ª	ROLANDIA	10	17	7	8	42
20ª	LONDRINA	34	26	41	36	137
21ª	CORNELIO PROCOPIO	8	10	6	12	36
22ª	TELEMACO BORBA	9	8	11	14	42
23ª	JACAREZINHO	16	14	16	17	63
TOTAL		542	565	617	659	2.383

Fonte: Geoprocessamento/SESP, BOU, Polícia Civil

Nota: Dados extraídos da Base BOU em data de 12 de Janeiro de 2010.

TABELA 4 - REGISTROS DE CRIMES CONSUMADOS CONTRA A ADMINISTRAÇÃO PÚBLICA, SEGUNDO AS ÁREAS INTEGRADAS DE SEGURANÇA PÚBLICA - PARANÁ 2009

AISP	SEDE	TRIMESTRE				TOTAL
		1º	2º	3º	4º	
1ª	CURITIBA	227	184	234	223	868
2ª	SÃO JOSÉ DOS PINHAIS	94	130	125	110	459
3ª	PARANAGUA	35	26	39	32	132
4ª	PONTA GROSSA	29	36	54	46	165
5ª	SAO MATEUS DO SUL	15	15	8	19	57
6ª	UNIAO DA VITORIA	3	10	13	10	36
7ª	GUARAPUAVA	10	7	19	18	54
8ª	LARANJEIRAS DO SUL		5	4	4	13
9ª	PATO BRANCO	5	7	8	6	26
10ª	FRANCISCO BELTRAO	18	18	16	18	70
11ª	CASCAVEL	28	29	38	36	131
12ª	FOZ DO IGUACU	7	10	13	6	36
13ª	TOLEDO	15	24	33	43	115
14ª	CAMPO MOURAO	22	38	21	25	106
15ª	UMUARAMA	13	19	18	21	71
16ª	PARANAVAI	9	11	18	14	52
17ª	MARINGA	41	50	61	58	210
18ª	APUCARANA	17	20	20	21	78
19ª	ROLANDIA	9	15	19	15	58
20ª	LONDRINA	32	49	36	46	163
21ª	CORNELIO PROCOPIO	13	17	18	24	72
22ª	TELEMACO BORBA	21	17	16	21	75
23ª	JACAREZINHO	18	33	38	33	122
TOTAL		681	770	869	849	3.169

Fonte: Geoprocessamento/SESP, BOU, Polícia Civil

Nota: Dados extraídos da Base BOU em data de 12 de Janeiro de 2010.

GRÁFICO 3: REGISTROS DE CRIMES CONSUMADOS CONTRA OS COSTUMES NO PARANÁ, POR SEMANA - 2008 / 2009.

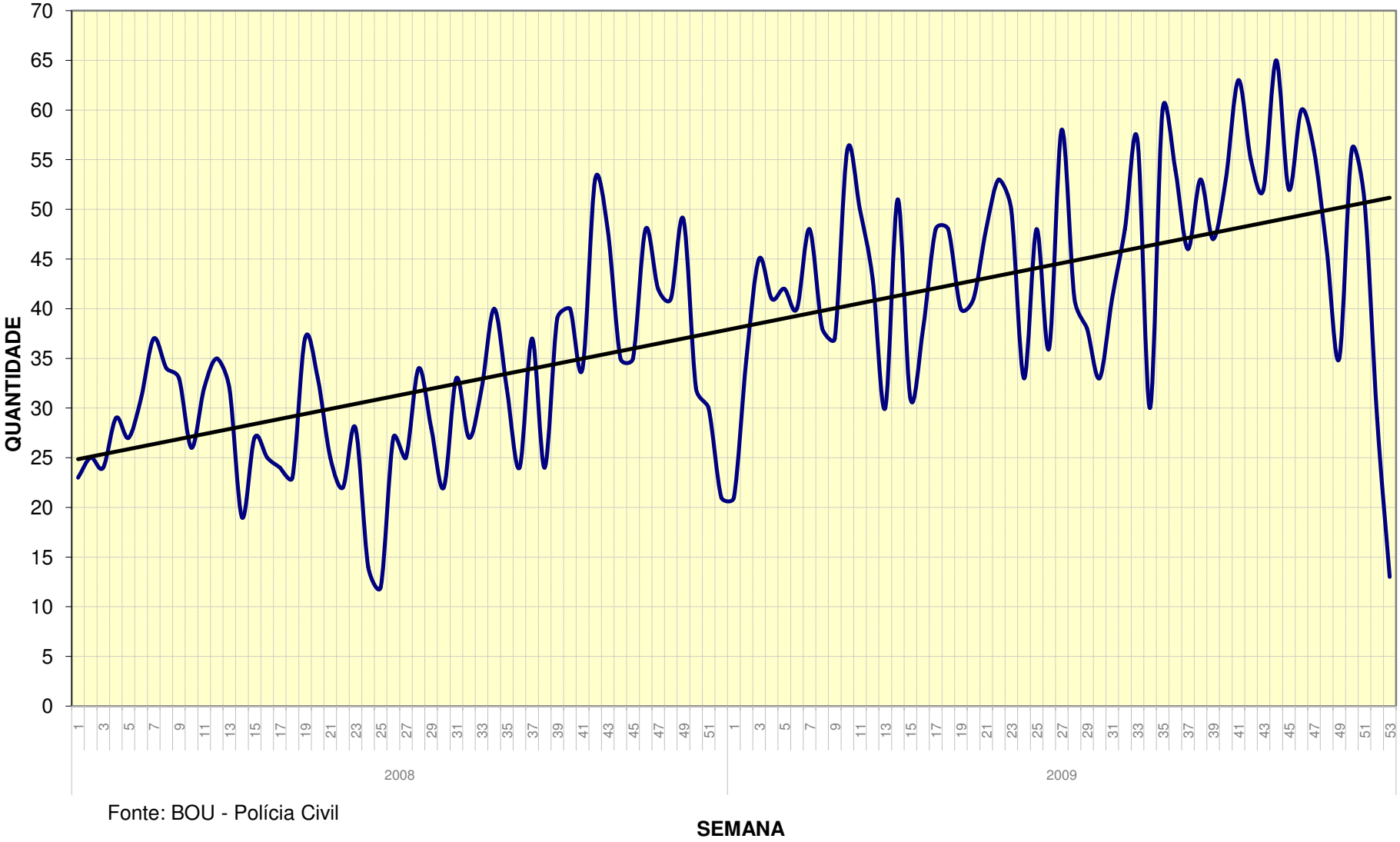

Fonte: BOU - Polícia Civil

GRÁFICO 4: REGISTROS DE CRIMES CONSUMADOS CONTRA A ADMINISTRAÇÃO PÚBLICA NO PARANÁ, POR SEMANA - 2008 / 2009.

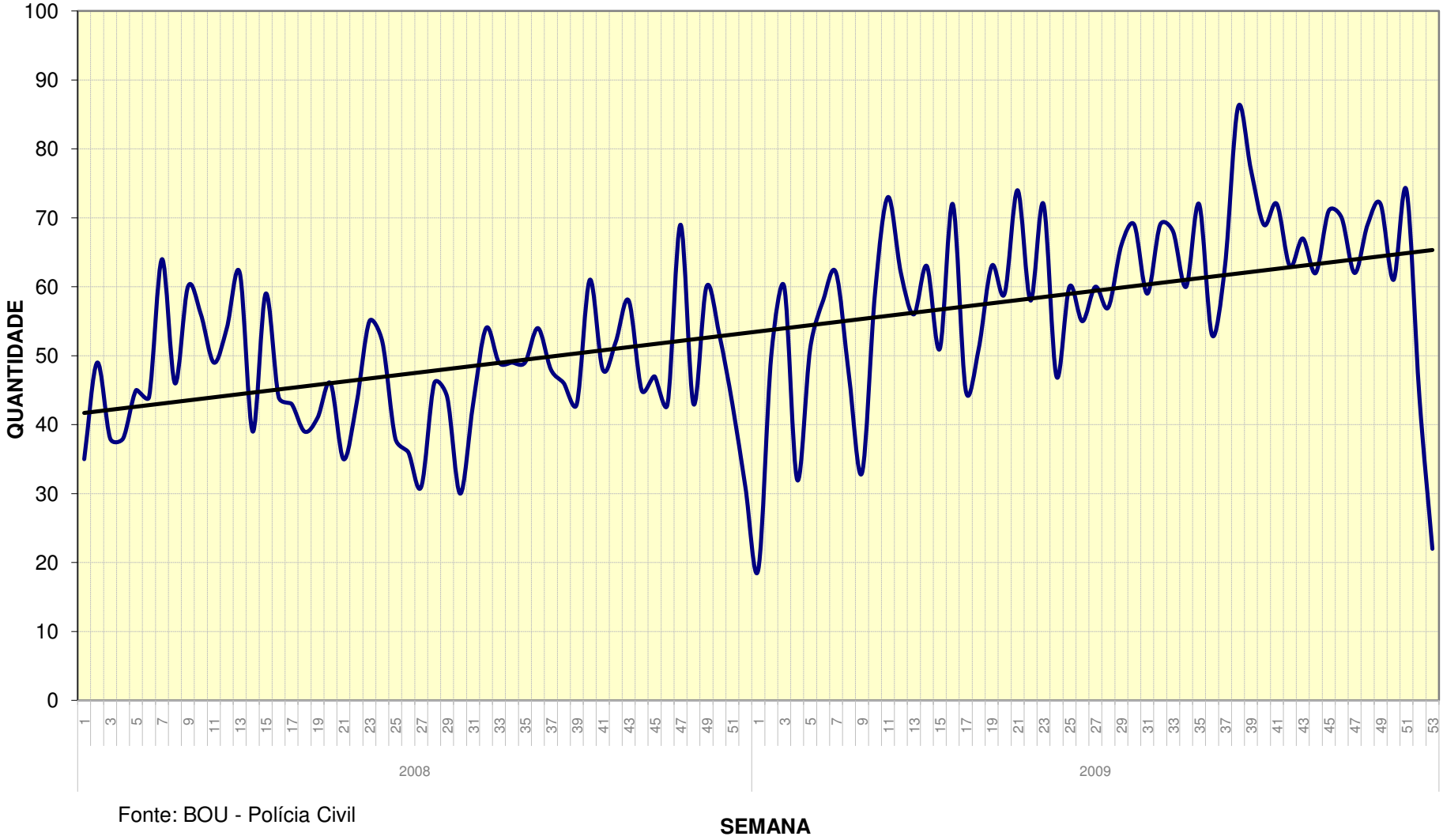

Fonte: BOU - Polícia Civil

TABELA 5 - REGISTROS DE OUTROS CRIMES CONSUMADOS, SEGUNDO AS ÁREAS INTEGRADAS DE SEGURANÇA PÚBLICA - PARANÁ 2009

AISP	SEDE	TRIMESTRE				TOTAL
		1º	2º	3º	4º	
1ª	CURITIBA	2.635	2.550	2.442	2.510	10.137
2ª	SÃO JOSÉ DOS PINHAIS	1.235	1.036	964	809	4.044
3ª	PARANAGUA	405	224	194	238	1.061
4ª	PONTA GROSSA	906	579	598	647	2.730
5ª	SAO MATEUS DO SUL	162	11	10	99	282
6ª	UNIAO DA VITORIA	124	116	96	78	414
7ª	GUARAPUAVA	237	158	146	149	690
8ª	LARANJEIRAS DO SUL	53	36	37	25	151
9ª	PATO BRANCO	224	120	154	245	743
10ª	FRANCISCO BELTRAO	243	186	221	196	846
11ª	CASCAVEL	500	358	353	395	1.606
12ª	FOZ DO IGUACU	395	299	266	239	1.199
13ª	TOLEDO	190	195	220	172	777
14ª	CAMPO MOURAO	185	182	161	184	712
15ª	UMUARAMA	196	24	146	148	514
16ª	PARANAVAI	187	191	153	153	684
17ª	MARINGA	476	364	348	28	1.216
18ª	APUCARANA	152	138	144	138	572
19ª	ROLANDIA	219	197	204	159	779
20ª	LONDRINA	587	427	412	427	1.853
21ª	CORNELIO PROCOPIO	286	236	180	223	925
22ª	TELEMACO BORBA	140	115	97	123	475
23ª	JACAREZINHO	375	289	264	226	1.154
TOTAL		10.112	8.031	7.810	7.611	33.564

Fonte: Geoprocessamento/SESP, BOU, Polícia Civil

Nota: Dados extraídos da Base BOU em data de 12 de Janeiro de 2010.

TABELA 6 - REGISTROS DE HOMICÍDIOS DOLOSOS, SEGUNDO AS ÁREAS INTEGRADAS DE SEGURANÇA PÚBLICA - PARANÁ 2009

AISP	SEDE	TRIMESTRE				TOTAL
		1º	2º	3º	4º	
1ª	CURITIBA	156	143	145	188	632
2ª	SÃO JOSÉ DOS PINHAIS	192	223	233	243	891
3ª	PARANAGUA	22	20	17	29	88
4ª	PONTA GROSSA	12	21	20	28	81
5ª	SAO MATEUS DO SUL	8	7	4	8	27
6ª	UNIAO DA VITORIA	5	2	7	1	15
7ª	GUARAPUAVA	15	11	13	13	52
8ª	LARANJEIRAS DO SUL	5	6	5	4	20
9ª	PATO BRANCO	9	14	19	12	54
10ª	FRANCISCO BELTRAO	16	14	14	17	61
11ª	CASCAVEL	44	39	42	27	152
12ª	FOZ DO IGUACU	53	50	46	72	221
13ª	TOLEDO	39	31	22	38	130
14ª	CAMPO MOURAO	27	15	22	27	91
15ª	UMUARAMA	15	21	16	31	83
16ª	PARANAVAI	11	8	11	17	47
17ª	MARINGA	31	22	13	22	88
18ª	APUCARANA	9	9	8	5	31
19ª 20ª	ROLANDIA LONDRINA	48	37	73	63	221
21ª	CORNELIO PROCOPIO	15	8	8	9	40
22ª	TELEMACO BORBA	20	13	13	7	53
23ª	JACAREZINHO	16	8	9	8	41
TOTAL		768	722	760	869	3.119

Fonte: Geoprocessamento/SESP, Polícia Civil

Nota: Os Homicídios são computados segundo as Subdivisões Policiais - SDP. A 19ª e a 20ª AISPs correspondem à 10ª SDP, totalizando 221 homicídios dolosos.

RÁFICO 5: REGISTROS DE OUTROS CRIMES CONSUMADOS NO PARANÁ, POR SEMANA - 2008 / 2009.

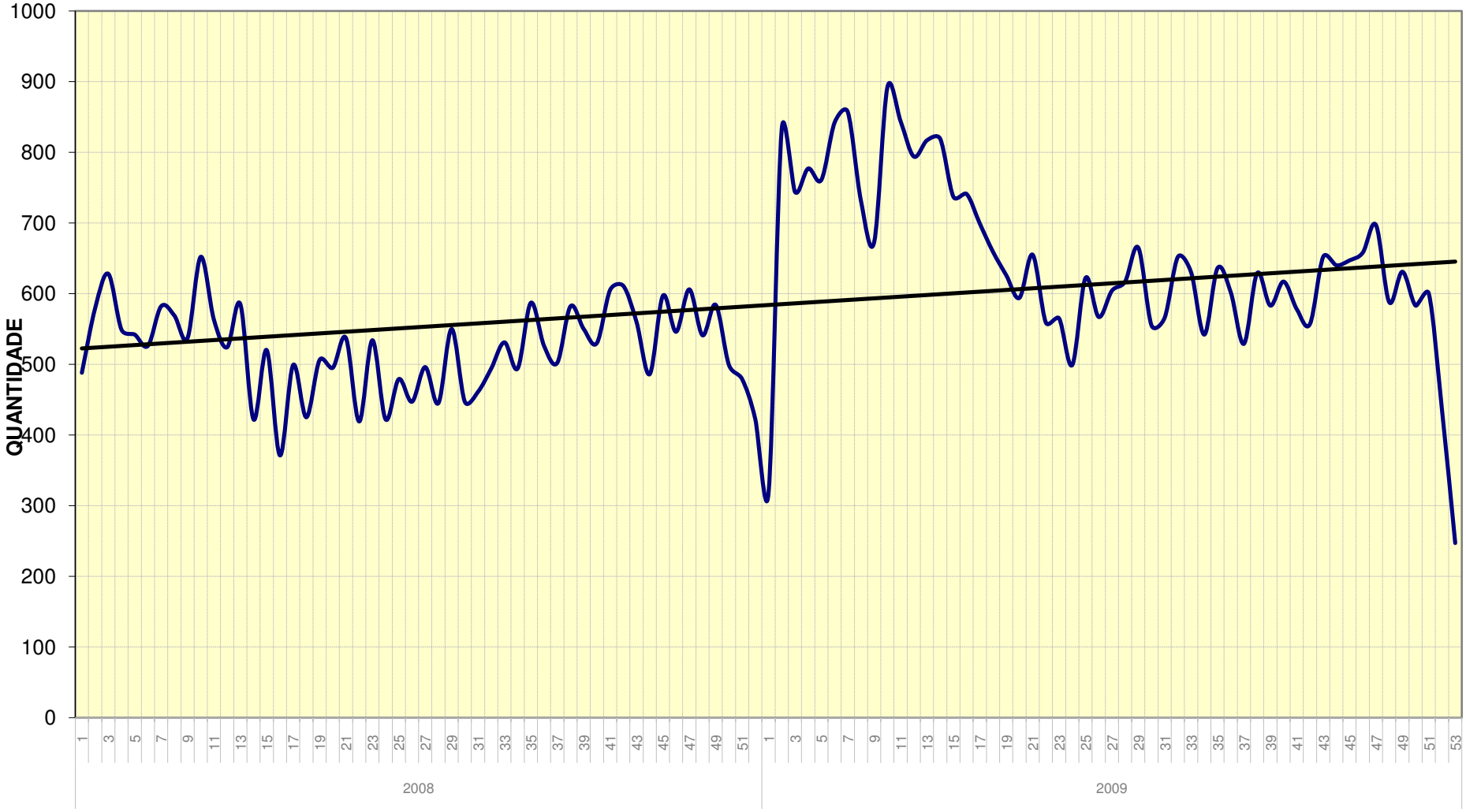

Fonte: BOU - Polícia Civil

SEMANA

GRÁFICO 6: REGISTROS DE HOMICÍDIOS DOLOSOS POR MÊS - PARANÁ - 2008/2009.

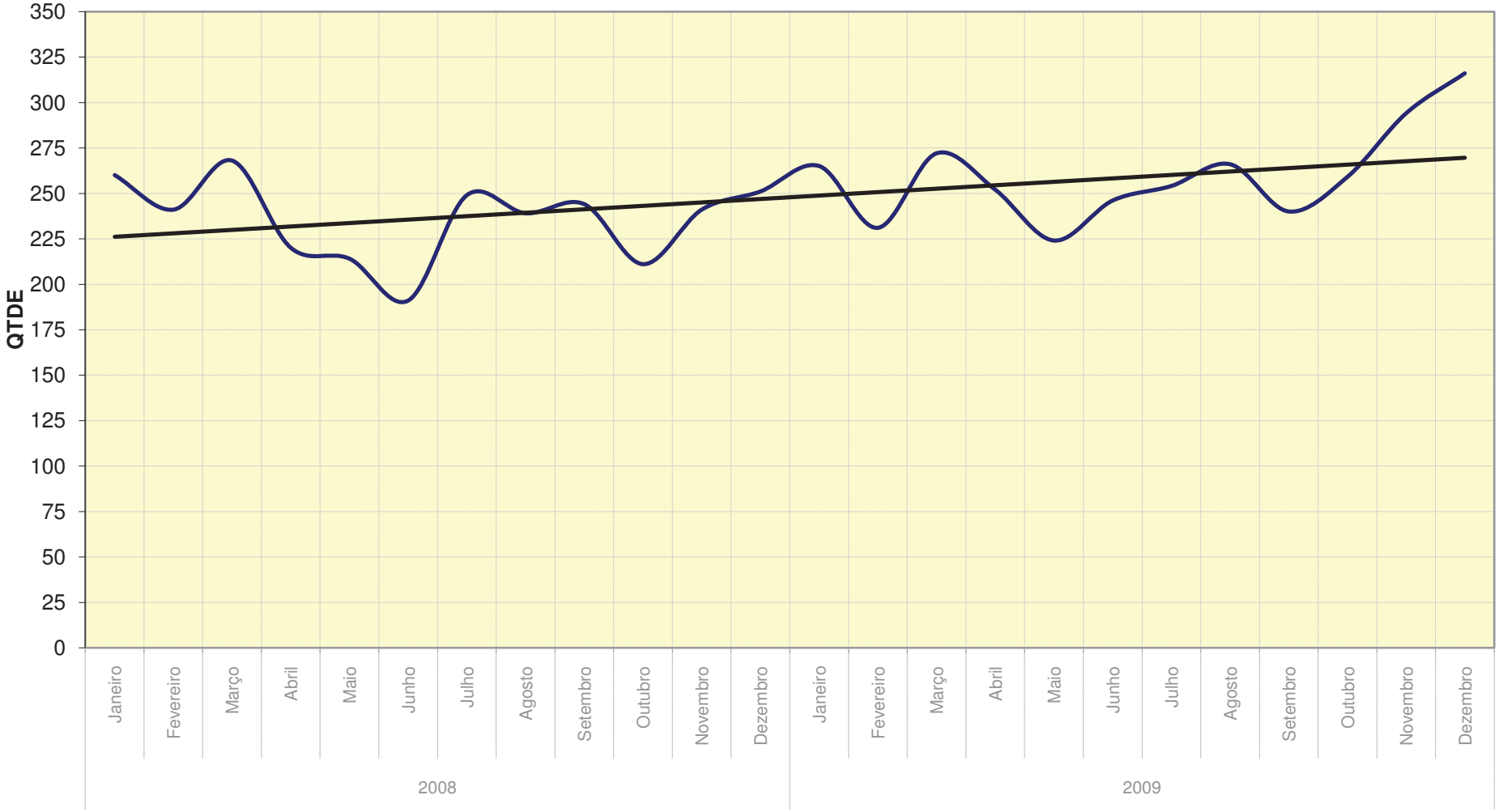

TABELA 7 - REGISTROS DE HOMICÍDIOS CULPOSOS NO TRÂNSITO, SEGUNDO AS ÁREAS INTEGRADAS DE SEGURANÇA PÚBLICA - PARANÁ 2009

AISP	SEDE	TRIMESTRE				TOTAL
		1º	2º	3º	4º	
1ª	CURITIBA	73	105	68	98	344
2ª	SÃO JOSÉ DOS PINHAIS	42	47	41	35	165
3ª	PARANAGUA	14	11	22	3	50
4ª	PONTA GROSSA	22	72	33	45	172
5ª	SAO MATEUS DO SUL	17	11	10	3	41
6ª	UNIAO DA VITORIA	3	4	7	5	19
7ª	GUARAPUAVA	17	18	28	10	73
8ª	LARANJEIRAS DO SUL	10	5	2	8	25
9ª	PATO BRANCO	4	4	1	7	16
10ª	FRANCISCO BELTRAO	52	35	29	35	151
11ª	CASCAVEL	30	36	41	39	146
12ª	FOZ DO IGUACU	9	7	24	27	67
13ª	TOLEDO	21	12	14	20	67
14ª	CAMPO MOURAO	13	25	32	17	87
15ª	UMUARAMA	18	24	27	17	86
16ª	PARANAVAI	22	23	12	20	77
17ª	MARINGA	27	41	27	28	123
18ª	APUCARANA	1	4	10	5	20
19ª	ROLANDIA	66	44	57	42	209
20ª	LONDRINA					
21ª	CORNELIO PROCOPIO	15	18	16	10	59
22ª	TELEMACO BORBA	0	13	8	5	26
23ª	JACAREZINHO	12	16	17	12	57
TOTAL		488	575	526	491	2.080

Fonte: Geoprocessamento/SESP, Polícia Civil

Nota: Os Homicídios são computados segundo as Subdivisões Policiais - SDP. A 19ª e a 20ª AISPs correspondem à 10ª SDP, totalizando 209 homicídios dolosos.

TABELA 8 - REGISTROS DE FURTOS CONSUMADOS, SEGUNDO AS ÁREAS INTEGRADAS DE SEGURANÇA PÚBLICA - PARANÁ 2009

AISP	SEDE	TRIMESTRE				TOTAL
		1º	2º	3º	4º	
1ª	CURITIBA	8.654	8.914	8.640	8.657	34.865
2ª	SÃO JOSÉ DOS PINHAIS	2.838	2.767	2.691	2.704	11.000
3ª	PARANAGUA	1.293	933	722	889	3.837
4ª	PONTA GROSSA	1.349	1.257	1.168	1.124	4.898
5ª	SAO MATEUS DO SUL	263	243	230	183	919
6ª	UNIAO DA VITORIA	161	203	220	176	760
7ª	GUARAPUAVA	342	458	374	373	1.547
8ª	LARANJEIRAS DO SUL	88	97	120	101	406
9ª	PATO BRANCO	388	352	418	379	1.537
10ª	FRANCISCO BELTRAO	555	554	438	497	2.044
11ª	CASCAVEL	890	928	1.044	1.083	3.945
12ª	FOZ DO IGUACU	700	659	711	638	2.708
13ª	TOLEDO	788	905	867	823	3.383
14ª	CAMPO MOURAO	678	726	626	590	2.620
15ª	UMUARAMA	518	459	466	409	1.852
16ª	PARANAVAI	576	510	414	405	1.905
17ª	MARINGA	1.259	1.135	1.110	1.122	4.626
18ª	APUCARANA	490	454	461	475	1.880
19ª	ROLANDIA	387	413	444	471	1.715
20ª	LONDRINA	1.260	1.464	1.423	1.337	5.484
21ª	CORNELIO PROCOPIO	313	269	279	249	1.110
22ª	TELEMACO BORBA	284	306	295	186	1.071
23ª	JACAREZINHO	433	454	413	454	1.754
TOTAL		24.507	24.460	23.574	23.325	95.866

Fonte: Geoprocessamento/SESP, BOU, Polícia Civil

Nota: Dados extraídos da Base BOU em data de 12 de Janeiro de 2010.

GRÁFICO 7: REGISTROS DE HOMICÍDIOS CULPOSOS NO TRÂNSITO POR MÊS - PARANÁ - 2008/2009.

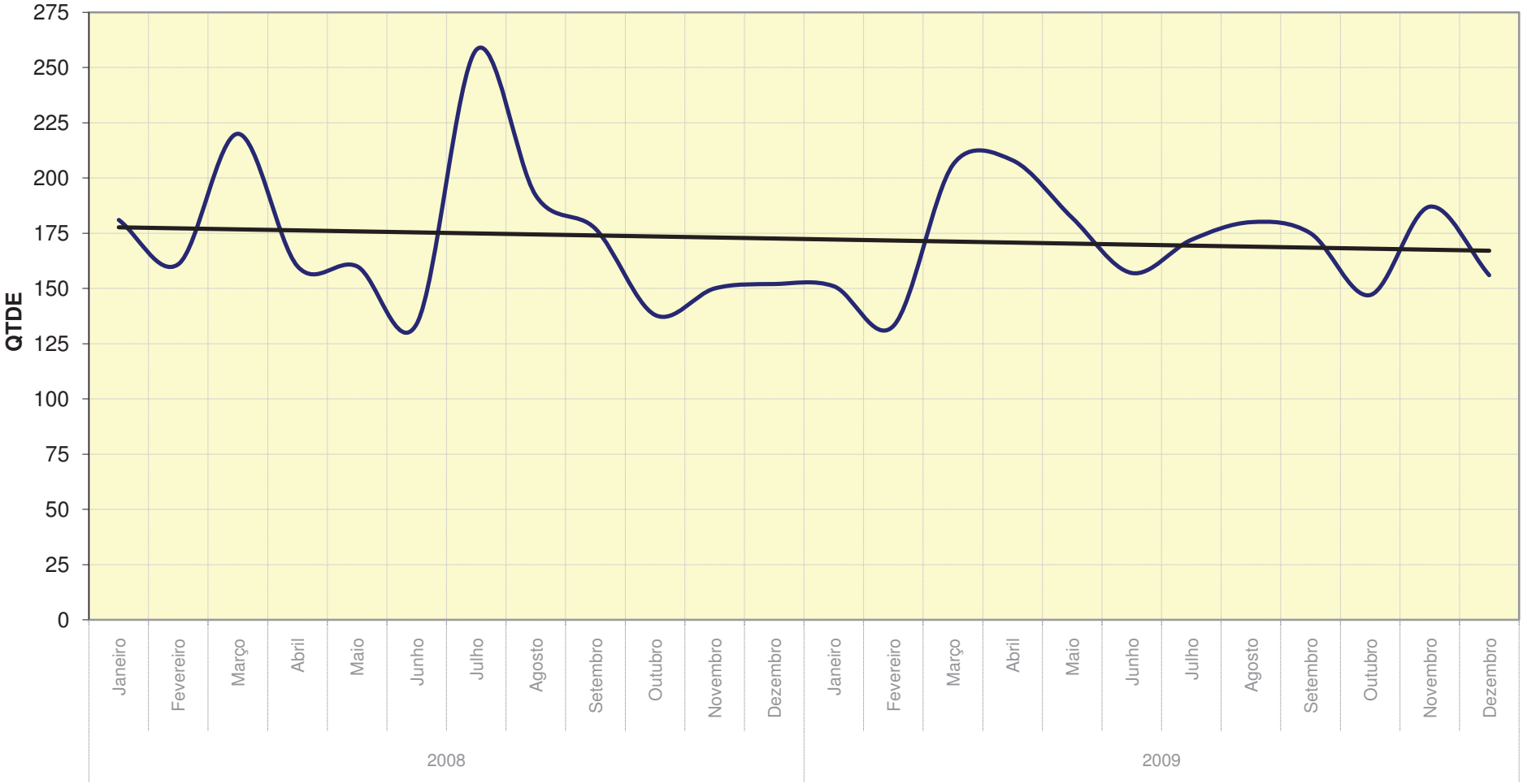

GRÁFICO 8: REGISTROS DE FURTOS CONSUMADOS NO PARANÁ, POR SEMANA - 2008 / 2009.

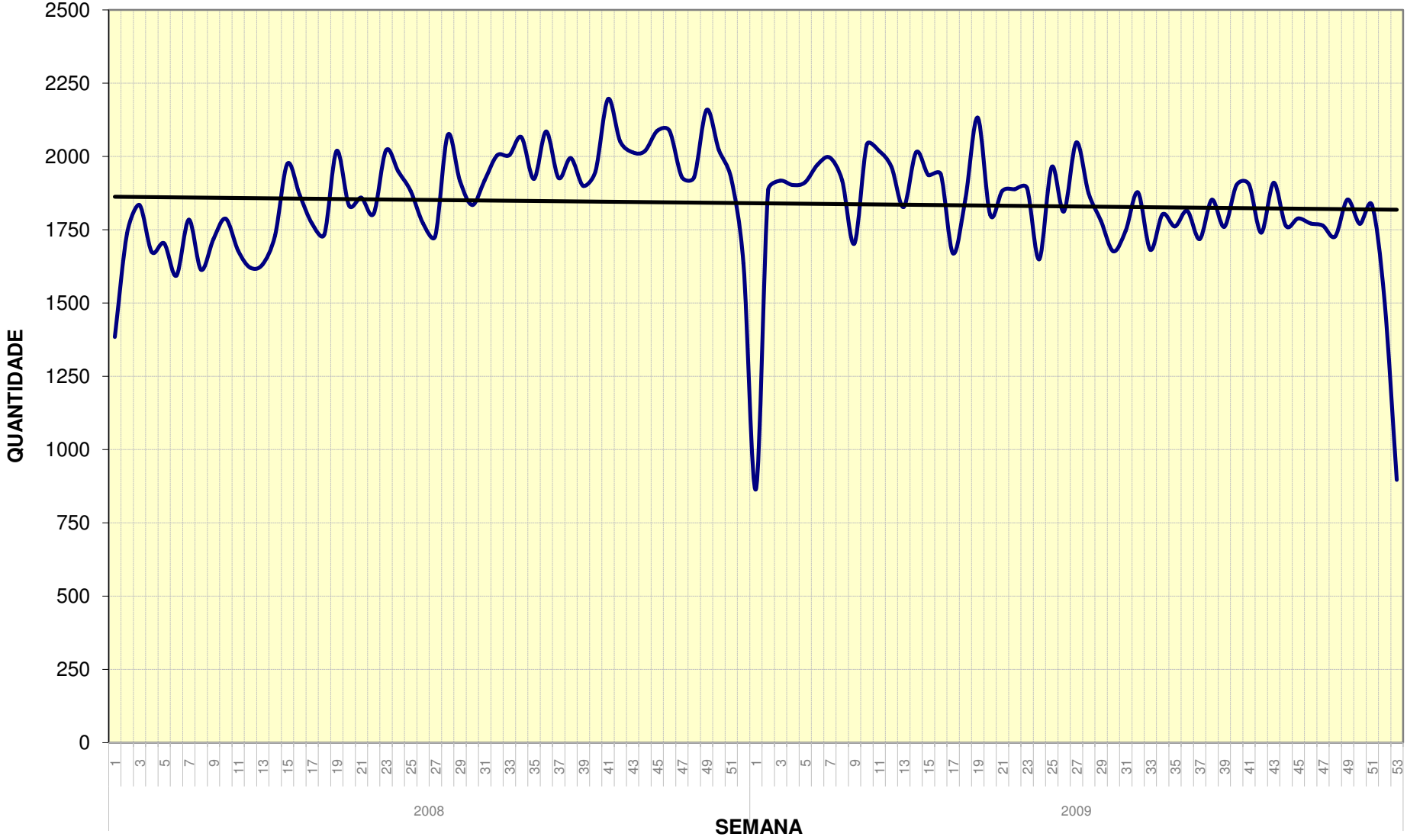

TABELA 9 - REGISTROS DE ROUBOS CONSUMADOS, SEGUNDO AS ÁREAS INTEGRADAS DE SEGURANÇA PÚBLICA - PARANÁ 2009

AISP	SEDE	TRIMESTRE				TOTAL
		1º	2º	3º	4º	
1ª	CURITIBA	4.210	4.281	3.994	3.638	16.123
2ª	SÃO JOSÉ DOS PINHAIS	1.639	1.743	1.612	1.538	6.532
3ª	PARANAGUA	72	93	70	89	324
4ª	PONTA GROSSA	177	179	161	158	675
5ª	SAO MATEUS DO SUL	33	15	17	25	90
6ª	UNIAO DA VITORIA	11	7	4	11	33
7ª	GUARAPUAVA	30	41	22	34	127
8ª	LARANJEIRAS DO SUL	4	7	2	6	19
9ª	PATO BRANCO	33	16	23	22	94
10ª	FRANCISCO BELTRAO	14	6	21	18	59
11ª	CASCAVEL	171	166	240	198	775
12ª	FOZ DO IGUACU	270	273	288	203	1.034
13ª	TOLEDO	54	69	61	57	241
14ª	CAMPO MOURAO	67	61	65	45	238
15ª	UMUARAMA	80	70	59	39	248
16ª	PARANAVAI	31	31	23	53	138
17ª	MARINGA	177	196	154	137	664
18ª	APUCARANA	67	53	41	48	209
19ª	ROLANDIA	61	56	65	48	230
20ª	LONDRINA	437	545	423	452	1.857
21ª	CORNELIO PROCOPIO	19	19	13	12	63
22ª	TELEMACO BORBA	43	47	35	20	145
23ª	JACAREZINHO	24	27	19	16	86
TOTAL		7.724	8.001	7.412	6.867	30.004

Fonte: Geoprocessamento/SESP, BOU, Polícia Civil

Nota: Dados extraídos da Base BOU em data de 12 de Janeiro de 2010.

TABELA 10 - REGISTROS DE CRIMES DE AMEAÇA, SEGUNDO AS ÁREAS INTEGRADAS DE SEGURANÇA PÚBLICA - PARANÁ 2009

AISP	SEDE	TRIMESTRE				TOTAL
		1º	2º	3º	4º	
1ª	CURITIBA	3.040	2.896	2.680	3.072	11.688
2ª	SÃO JOSÉ DOS PINHAIS	2.794	2.362	2.264	2.587	10.007
3ª	PARANAGUA	425	398	399	485	1.707
4ª	PONTA GROSSA	1.095	931	952	1.122	4.100
5ª	SAO MATEUS DO SUL	242	203	192	233	870
6ª	UNIAO DA VITORIA	265	260	268	280	1.073
7ª	GUARAPUAVA	367	347	314	397	1.425
8ª	LARANJEIRAS DO SUL	76	96	121	88	381
9ª	PATO BRANCO	548	349	450	613	1.960
10ª	FRANCISCO BELTRAO	634	473	496	582	2.185
11ª	CASCAVEL	824	713	721	831	3.089
12ª	FOZ DO IGUACU	671	544	565	554	2.334
13ª	TOLEDO	470	445	383	506	1.804
14ª	CAMPO MOURAO	401	317	286	377	1.381
15ª	UMUARAMA	411	372	376	472	1.631
16ª	PARANAVAI	324	395	346	379	1.444
17ª	MARINGA	662	588	511	571	2.332
18ª	APUCARANA	318	313	333	372	1.336
19ª	ROLANDIA	265	313	342	372	1.292
20ª	LONDRINA	1.027	1.001	939	1.085	4.052
21ª	CORNELIO PROCOPIO	280	265	263	315	1.123
22ª	TELEMACO BORBA	209	204	176	205	794
23ª	JACAREZINHO	310	375	346	402	1.433
TOTAL		15.658	14.160	13.723	15.900	59.441

Fonte: Geoprocessamento/SESP, BOU, Polícia Civil

Nota: Dados extraídos da Base BOU em data de 12 de Janeiro de 2010.

GRÁFICO 9: REGISTROS DE ROUBOS CONSUMADOS NO PARANÁ, POR SEMANA - 2008 / 2009.

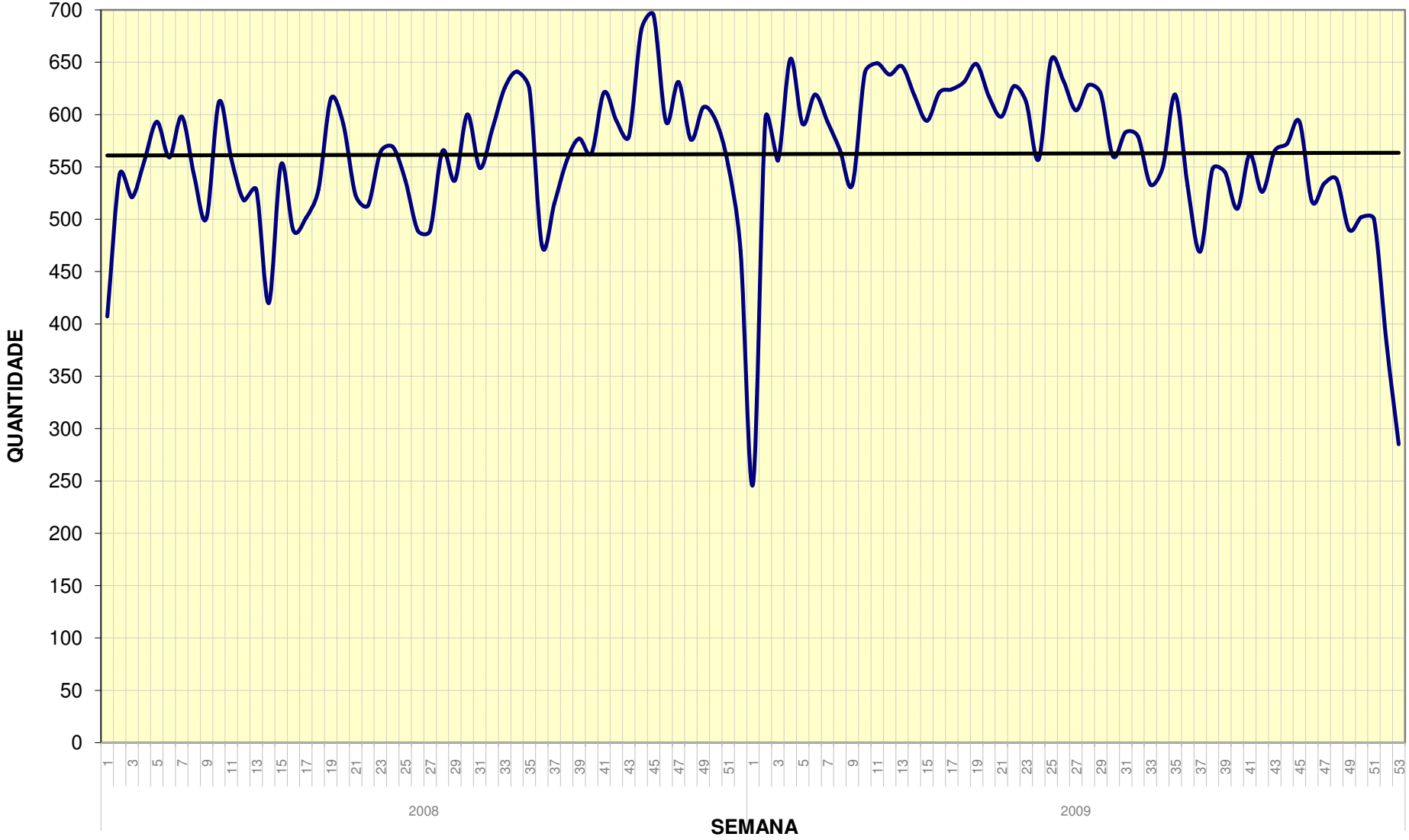

GRÁFICO 10: REGISTROS DE CRIMES DE AMEAÇA NO PARANÁ, POR SEMANA - 2008 / 2009.

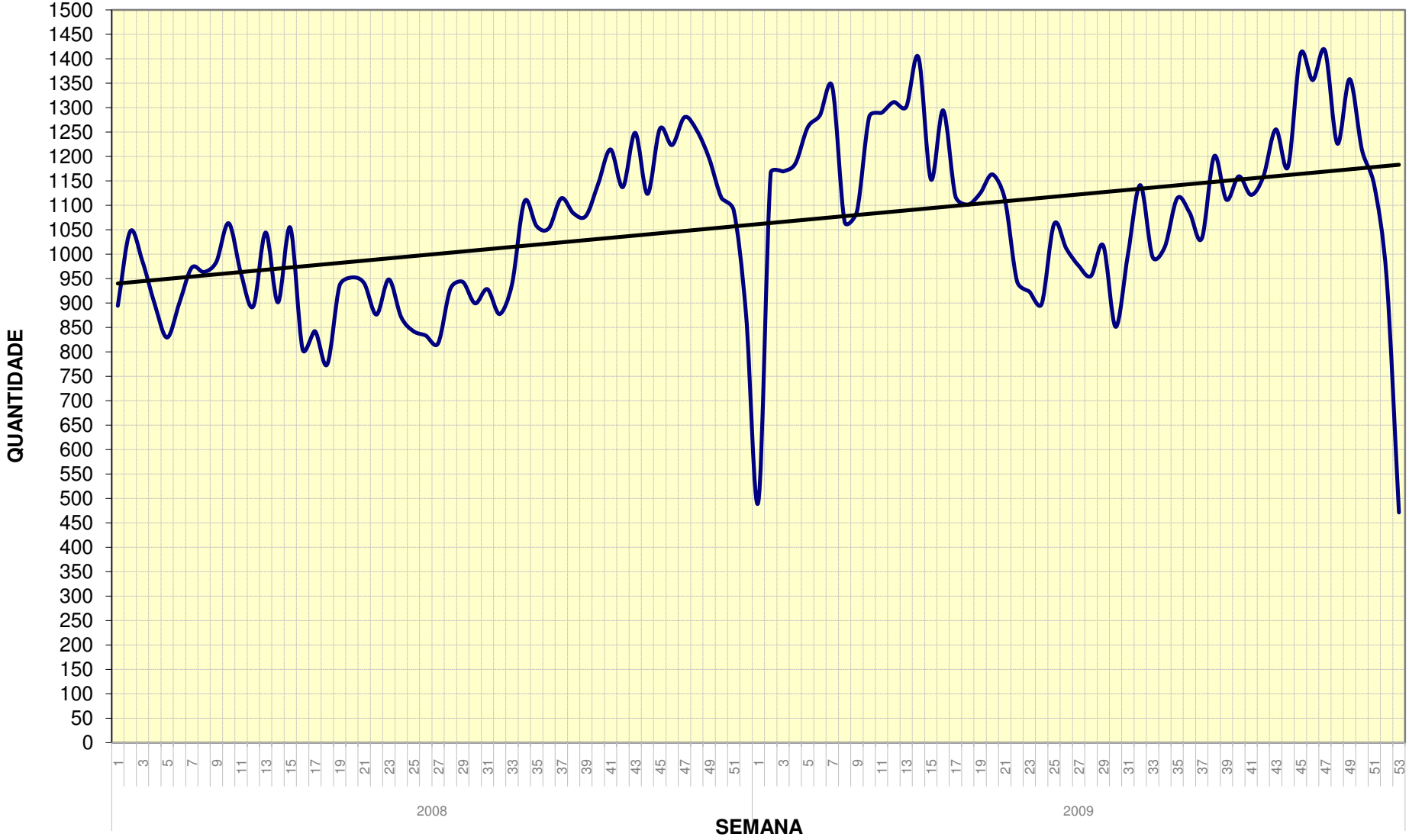

TABELA 11 - REGISTROS DE CRIMES DE LESÃO CORPORAL, SEGUNDO AS ÁREAS INTEGRADAS DE SEGURANÇA PÚBLICA - PARANÁ 2009

AISP	SEDE	TRIMESTRE				TOTAL
		1º	2º	3º	4º	
1ª	CURITIBA	1.584	1.502	1.248	1.831	6.165
2ª	SÃO JOSÉ DOS PINHAIS	1.453	1.355	1.159	1.559	5.526
3ª	PARANAGUA	274	243	226	279	1.022
4ª	PONTA GROSSA	544	484	445	591	2.064
5ª	SAO MATEUS DO SUL	111	96	107	125	439
6ª	UNIAO DA VITORIA	89	89	116	134	428
7ª	GUARAPUAVA	165	169	155	206	695
8ª	LARANJEIRAS DO SUL	30	26	22	30	108
9ª	PATO BRANCO	215	140	163	262	780
10ª	FRANCISCO BELTRAO	249	157	194	248	848
11ª	CASCAVEL	305	288	209	329	1.131
12ª	FOZ DO IGUACU	240	220	190	258	908
13ª	TOLEDO	193	196	201	238	828
14ª	CAMPO MOURAO	195	196	177	206	774
15ª	UMUARAMA	180	177	190	231	778
16ª	PARANAVAI	184	195	156	197	732
17ª	MARINGA	230	223	206	298	957
18ª	APUCARANA	189	187	176	229	781
19ª	ROLANDIA	73	74	112	94	353
20ª	LONDRINA	390	446	408	460	1.704
21ª	CORNELIO PROCOPIO	119	114	125	101	459
22ª	TELEMACO BORBA	121	111	112	141	485
23ª	JACAREZINHO	140	165	171	211	687
TOTAL		7.273	6.853	6.268	8.258	28.652

Fonte: Geoprocessamento/SESP, BOU, Polícia Civil

Nota: Dados extraídos da Base BOU em data de 12 de Janeiro de 2010.

GRÁFICO 11: REGISTROS DE LESÃO CORPORAL NO PARANÁ, POR SEMANA - / 2008 / 2009.

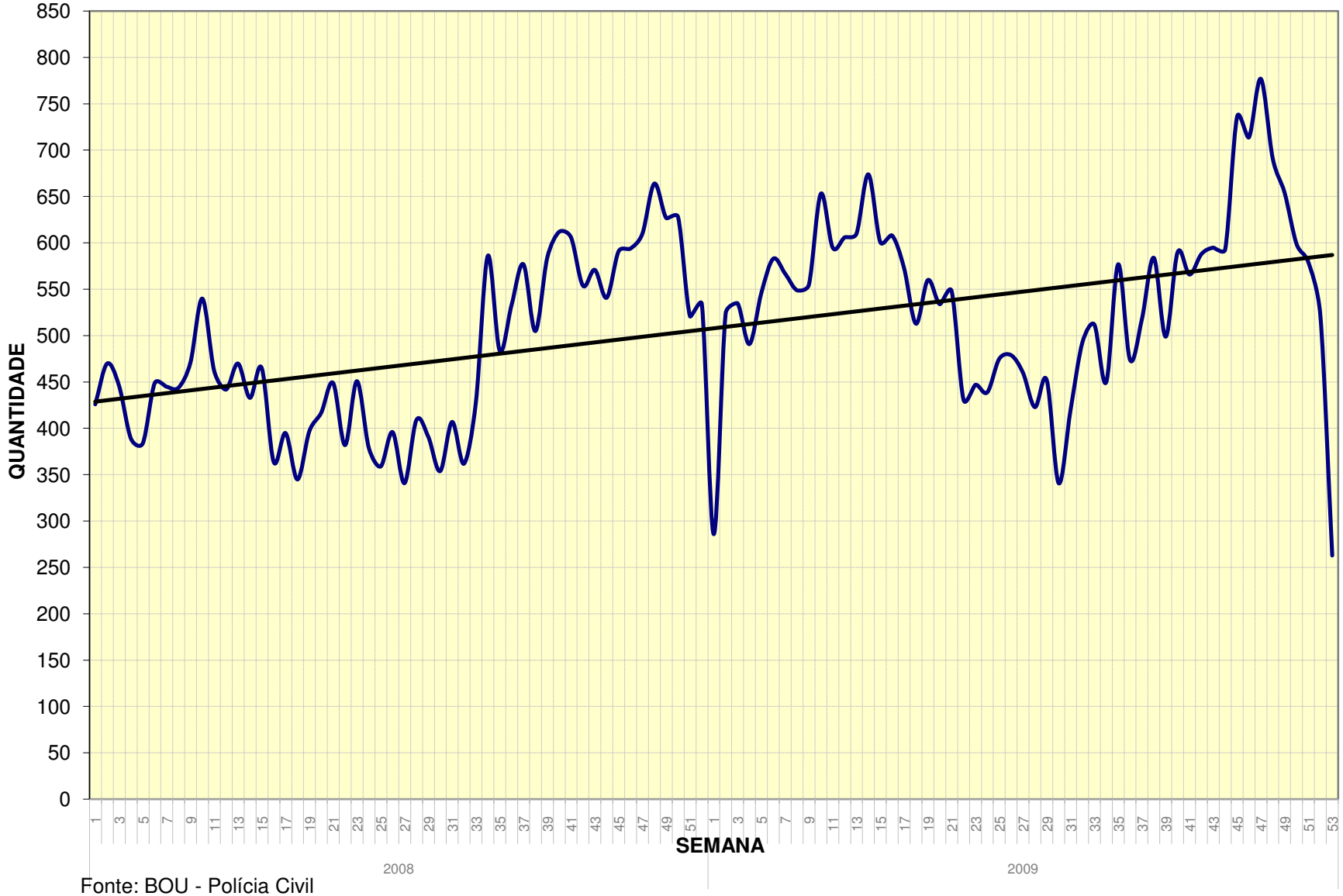

Fonte: BOU - Polícia Civil

TABELA 12 - VEÍCULOS FURTADOS, ROUBADOS E RECUPERADOS NA CAPITAL E NO ESTADO DO PARANÁ - 2009

LOCAL/ESPECIFICAÇÃO		MESES												
		Jan	Fev	Mar	Abr	Mai	Jun	Jul	Ago	Set	Out	Nov	Dez	TOTAL
CAPITAL	**FURTO**													
	TOTAL FURTO	339	281	405	409	478	413	396	409	372	415	392	334	4.643
	ROUBO													
	TOTAL ROUBO	304	219	330	239	268	276	270	282	316	295	244	200	3.243
	TOTAL DE FURTOS E ROUBOS	643	500	735	648	746	689	666	691	688	710	636	534	7.886
	RECUPERADO													
	TOTAL RECUPERADOS	124	110	134	151	144	143	124	135	156	159	118	103	1.601
PARANÁ SEM A CAPITAL	Furto	698	593	639	597	673	724	611	647	674	664	675	680	7.875
	Roubo	366	315	384	406	365	364	380	386	339	343	356	359	4.363
	TOTAL DE FURTOS E ROUBOS	1.064	908	1.023	1.003	1.038	1.088	991	1.033	1.013	1.007	1.031	1.039	12.238
	Recuperados	462	416	395	446	450	453	413	487	459	441	393	428	5.243
PARANÁ	TOTAL GERAL DE FURTOS E ROUBOS	1.707	1.408	1.758	1.651	1.784	1.777	1.657	1.724	1.701	1.717	1.667	1.573	20.124
	TOTAL GERAL DE VEÍCULOS RECUPERADOS	586	526	529	597	594	596	537	622	615	600	511	531	6.844

Fonte: Geoprocessamento/SESP, BOU, Polícia Civil

Nota: Dados extraídos da Base BOU em data de 12 de Janeiro de 2010.

GRÁFICO 12: VEÍCULOS FURTADOS / ROUBADOS E RECUPERADOS POR MÊS - ANO 2009 - PARANÁ

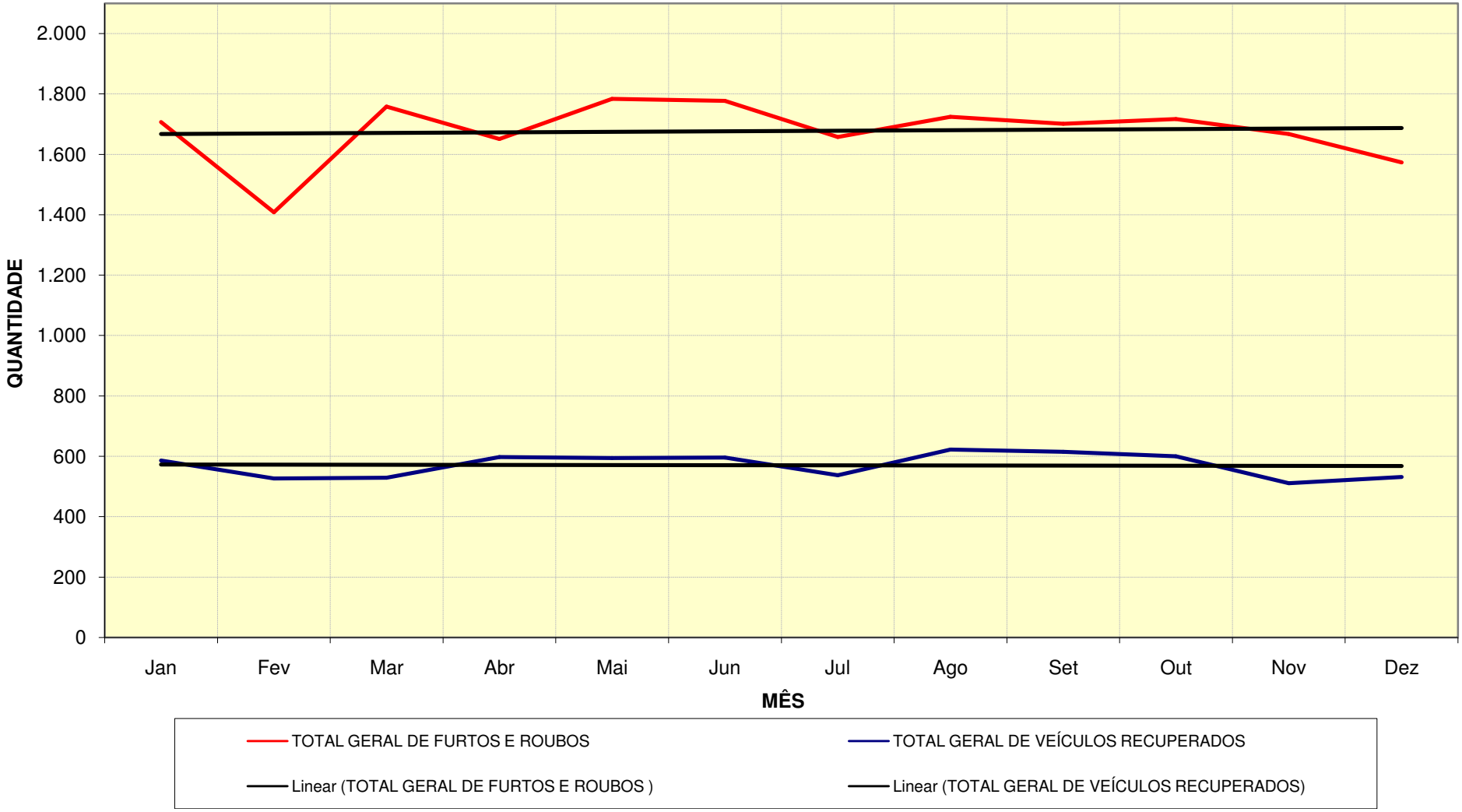

GRÁFICO 13: REGISTROS DE CRIMES CONTRA A PESSOA, SEGUNDO O DIA DA SEMANA E A FAIXA HORÁRIA DOS FATOS - 2009 - PARANÁ.



Fonte: BOU - Polícia Civil

GRÁFICO 14: REGISTROS DE CRIMES CONTRA O PATRIMONIO, SEGUNDO O DIA DA SEMANA E A FAIXA HORÁRIA DOS FATOS - 2009 - PARANÁ.

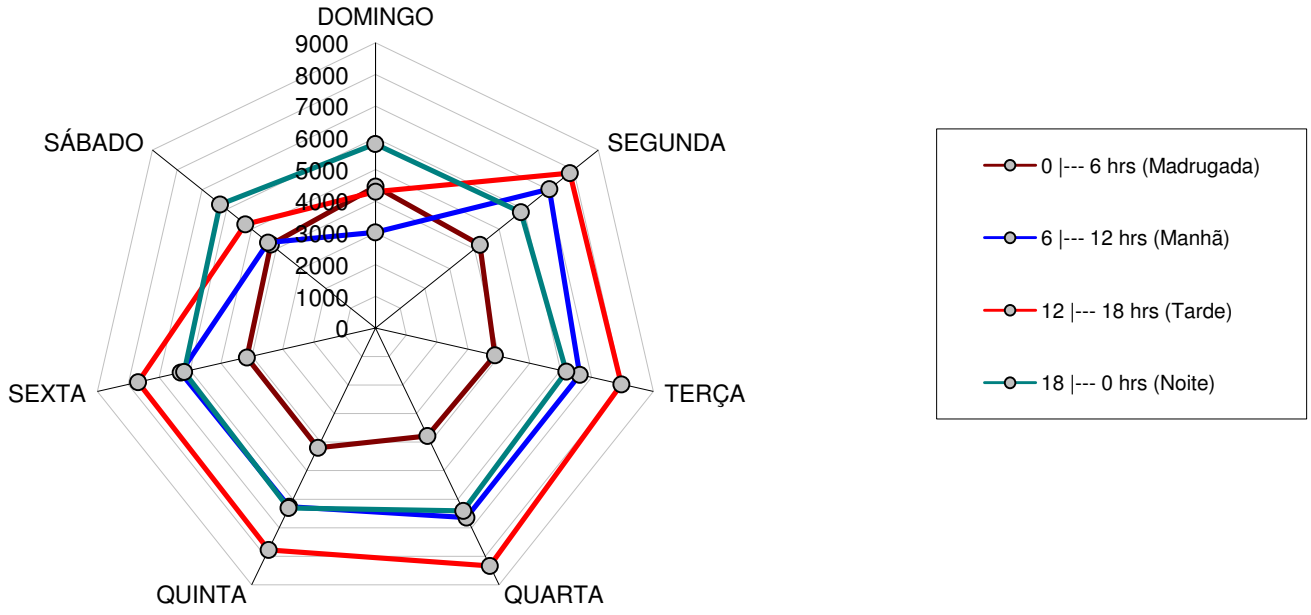

Fonte: BOU - Polícia Civil

GRÁFICO 15: REGISTROS DE CRIMES CONTRA OS COSTUMES, SEGUNDO O DIA DA SEMANA E A FAIXA HORÁRIA DOS FATOS - 2009 - PARANÁ.

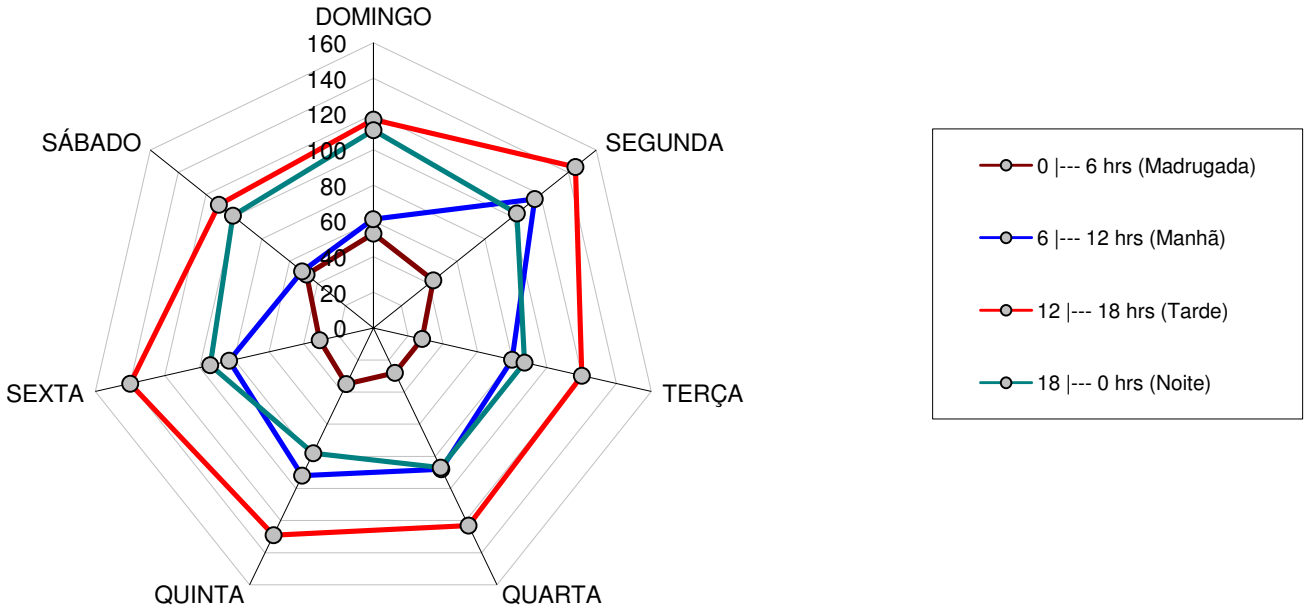

Fonte: BOU - Polícia Civil

GRÁFICO 16: REGISTROS DE CRIMES CONTRA A ADMINISTRAÇÃO PÚBLICA, SEGUNDO O DIA DA SEMANA E A FAIXA HORÁRIA DOS FATOS - 2009 - PARANÁ.

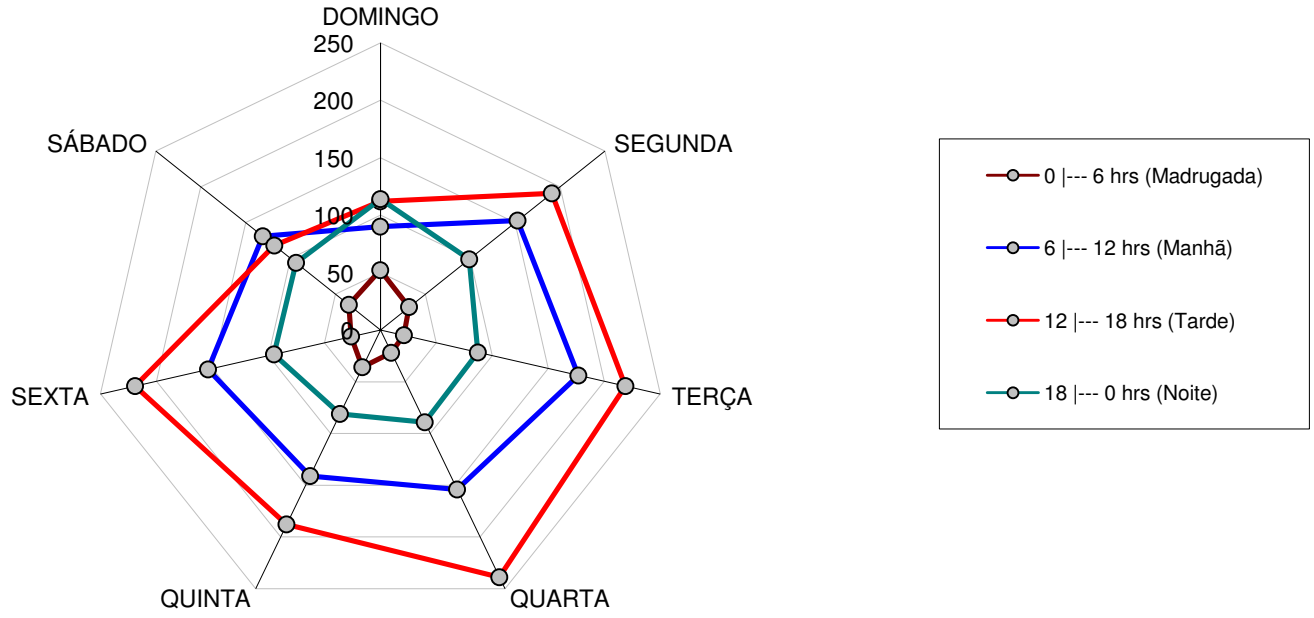

Fonte: BOU - Polícia Civil

TABELA 13 - INQUÉRITOS INSTAURADOS EM CURITIBA - 2004 À 2009

CURITIBA	2004	2005	2006	2007	2008	2009	VARIAÇÃO 2008/2009
POR PORTARIA	5.360	7.054	6.117	7.276	7.899	8.278	4,80
POR REQUISIÇÃO	328	499	555	334	405	393	-2,96
POR REPRESENTAÇÃO	403	308	278	233	285	251	-11,93
POR PRISÃO EM FLAGRANTE	2.405	2.575	2.172	2.720	2.839	2.849	0,35
OUTROS	125	0	0	0	33	72	118,18
TOTAL	8.496	10.436	9.122	10.563	11.428	11.771	3,00

TABELA 14 - INQUÉRITOS INSTAURADOS NA REGIÃO METROPOLITANA DE CURITIBA - 2004 À 2009

DPMETRO	2004	2005	2006	2007	2008	2009	VARIAÇÃO 2008/2009
POR PORTARIA	2.326	3.926	3.534	3.538	3.023	3.372	11,54
POR REQUISIÇÃO	199	265	170	194	124	149	20,16
POR REPRESENTAÇÃO	116	148	64	86	169	67	-60,36
POR PRISÃO EM FLAGRANTE	1.321	1.626	1.564	2.116	2.842	2.543	-10,52
OUTROS	0	0	0	0	16	358	-
TOTAL	3.962	5.965	5.332	5.934	6.158	6.131	-0,44

TABELA 15 - INQUÉRITOS INSTAURADOS NO INTERIOR DO ESTADO DO PARANÁ - 2004 À 2009

INTERIOR	2004	2005	2006	2007	2008	2009	VARIAÇÃO 2008/2009
POR PORTARIA	17.796	19.948	17.032	22.357	18.789	25.112	33,65
POR REQUISIÇÃO	2.872	2.427	2.049	2.031	2.098	1.952	-6,96
POR REPRESENTAÇÃO	933	810	572	795	929	1.116	20,13
POR PRISÃO EM FLAGRANTE	11.125	13.219	12.239	16.070	14.070	18.511	31,56
OUTROS	0	0	0	0	820	1.173	-
TOTAL	32.726	36.404	31.892	41.253	35.886	46.691	30,11

TABELA 16 - INQUÉRITOS INSTAURADOS NO PARANÁ - 2004 À 2009

PARANÁ	2004	2005	2006	2007	2008	2009	VARIAÇÃO 2008/2009
POR PORTARIA	25.482	30.928	26.683	33.171	29.711	36.762	23,73
POR REQUISIÇÃO	3.399	3.191	2.774	2.559	2.627	2.494	-5,06
POR REPRESENTAÇÃO	1.452	1.266	914	1.114	1.383	1.434	3,69
POR PRISÃO EM FLAGRANTE	14.851	17.420	15.975	20.906	19.751	23.903	21,02
OUTROS	125	0	0	0	869	1.603	-
TOTAL	45.184	52.805	46.346	57.750	53.472	64.593	20,80

Fonte: Relatório Anual do GAP/DPC-PR

Nota: Os períodos de tempo compreendem aos meses de novembro do ano anterior a outubro do ano em questão.

TABELA 17 - SITUAÇÃO DO INQUÉRITO POLICIAL NAS UNIDADES POLICIAIS CIVIS - 2008/2009

Situação	CURITBA	DPMETRO	INTERIOR	PARANÁ
I.P. Relatado	7.532	3.841	43.290	54.663
Média Mensal I.P. em Cartório	22.841	11.469	38.504	72.814
Média Mensal I.P. Enc. Pedindo Prazo	8.083	3.067	19.870	31.020
Outros	7.353	286	43.307	50.946

Fonte: Relatórios Mensais - GAP/DPC - PR

Nota: Os períodos de tempo compreendem aos meses de novembro do ano anterior a outubro do ano em questão.

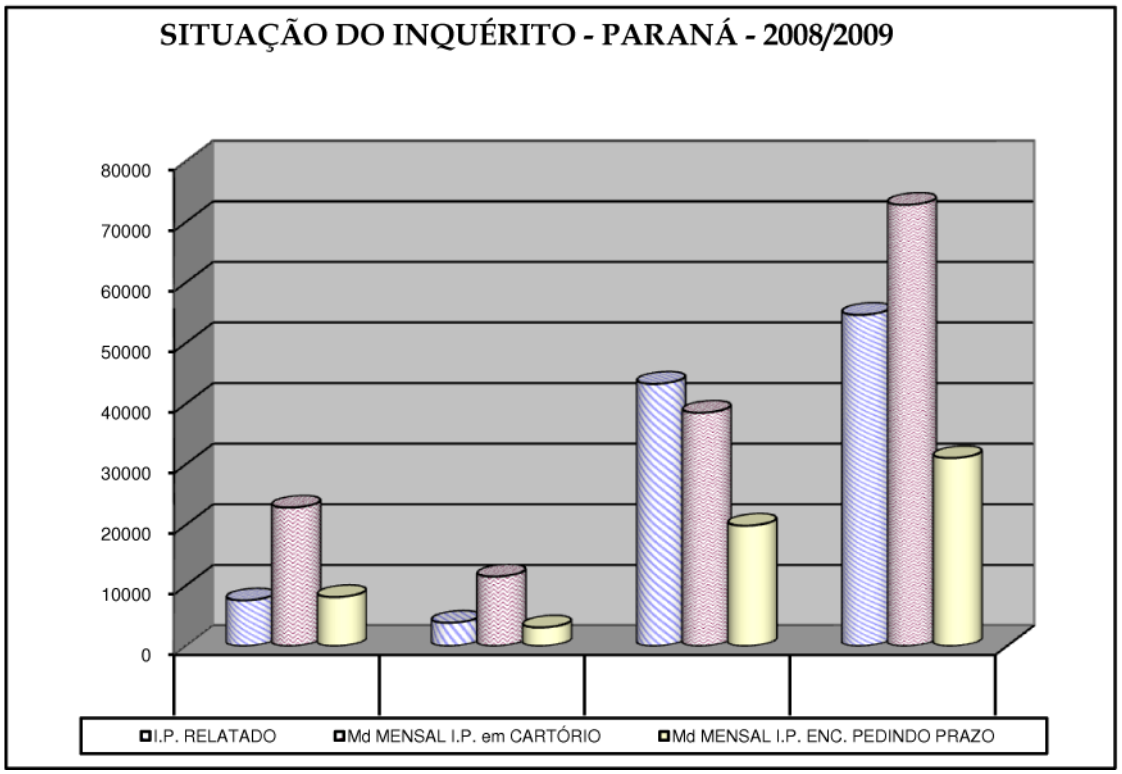

MAPA 01- REGISTROS DE CRIMES CONSUMADOS CONTRA A PESSOA , SEGUNDO ÁREAS INTEGRADAS DE SEGURANÇA PÚBLICA DO PARANÁ 2008

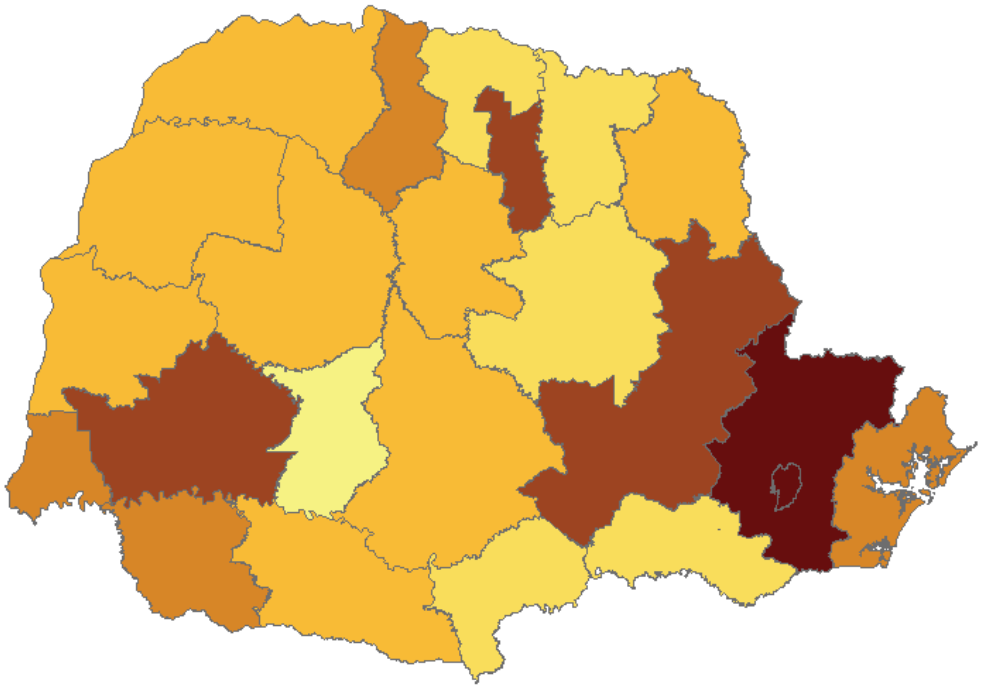

Legenda

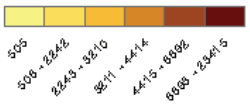

Fonte: Geoprocessamento/SESP,BOU,Polícia Civil

MAPA 02 - REGISTROS DE CRIMES CONSUMADOS CONTRA A PESSOA, SEGUNDO ÁREAS INTEGRADAS DE SEGURANÇA PÚBLICA DO PARANÁ 2009

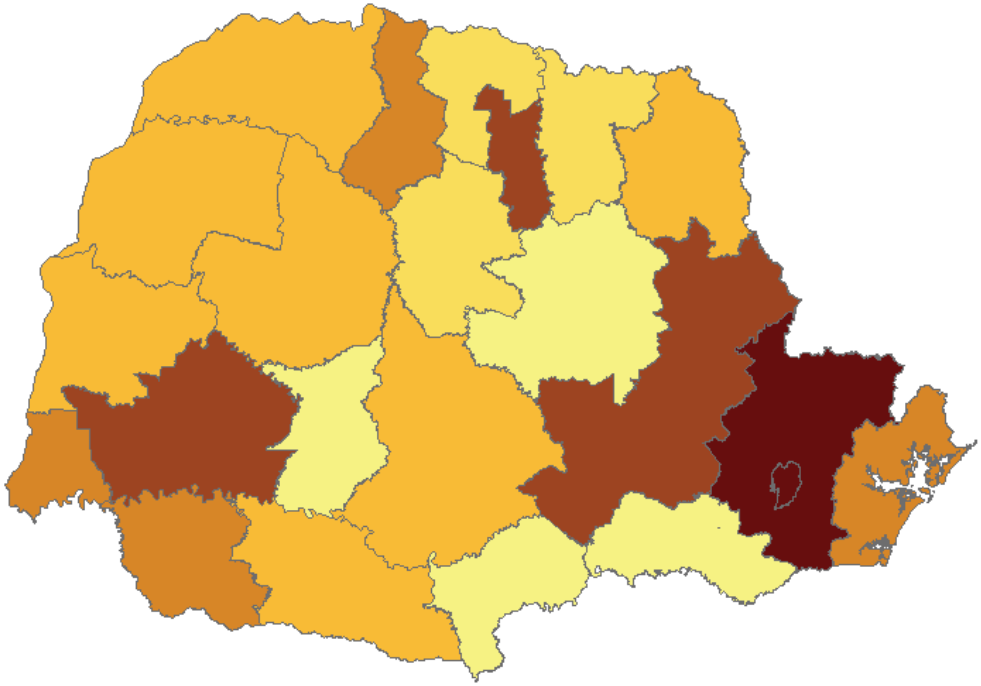

Legenda

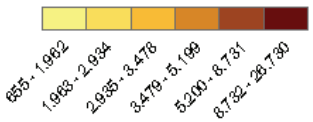

Fonte: Geoprocessamento/SESP,BOU,Polícia Civil

MAPA 03- REGISTROS DE CRIMES CONSUMADOS CONTRA O PATRIMÔNIO , SEGUNDO ÁREAS INTEGRADAS DE SEGURANÇA PÚBLICA DO PARANÁ 2008

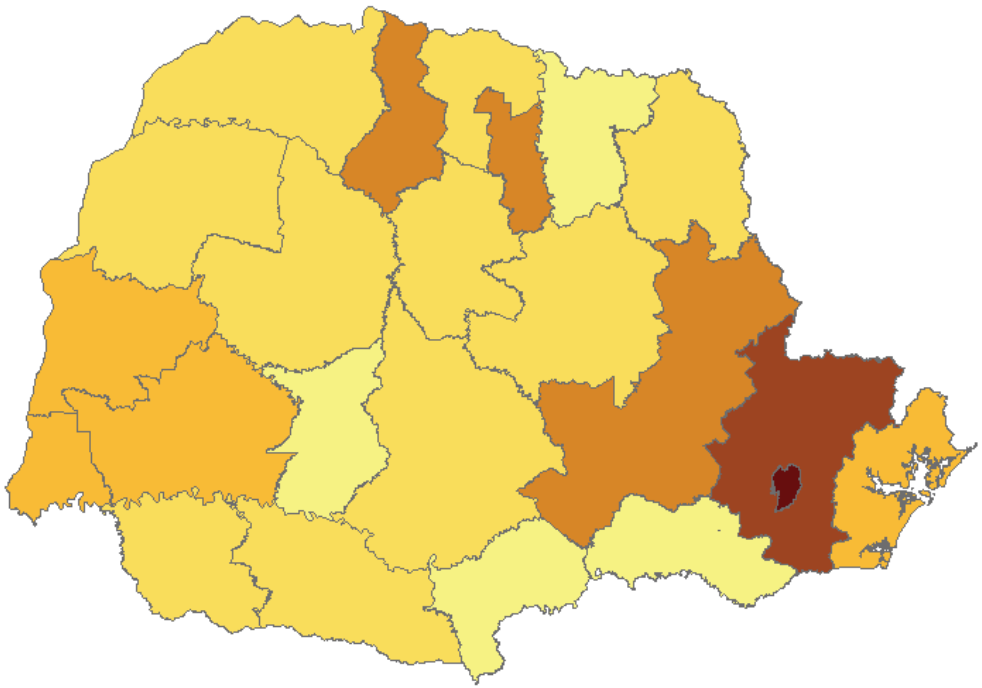

Legenda

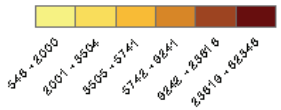

Fonte: Geoprocessamento/SESP,BOU,Polícia Civil

MAPA 04 - REGISTROS DE CRIMES CONSUMADOS CONTRA O PATRIMÔNIO, SEGUNDO ÁREAS INTEGRADAS DE SEGURANÇA PÚBLICA DO PARANÁ 2009

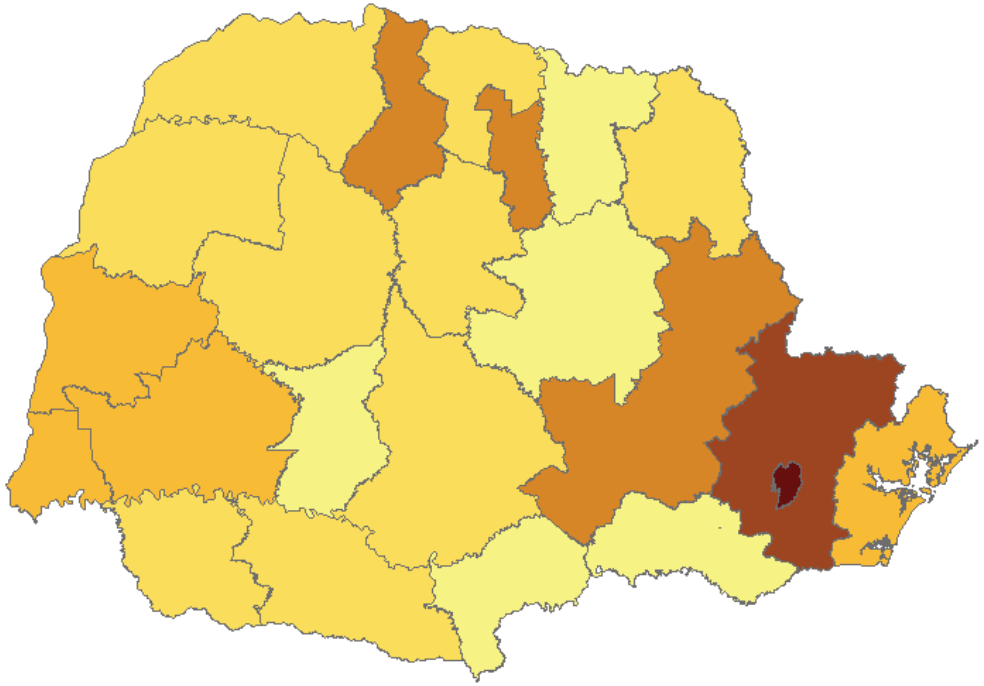

Legenda

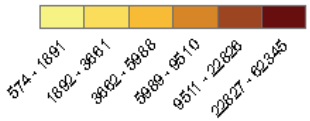

Fonte: Geoprocessamento/SESP,BOU,Polícia Civil

MAPA 05- REGISTROS DE CRIMES CONSUMADOS CONTRA OS COSTUMES, SEGUNDO ÁREAS INTEGRADAS DE SEGURANÇA PÚBLICA DO PARANÁ 2008

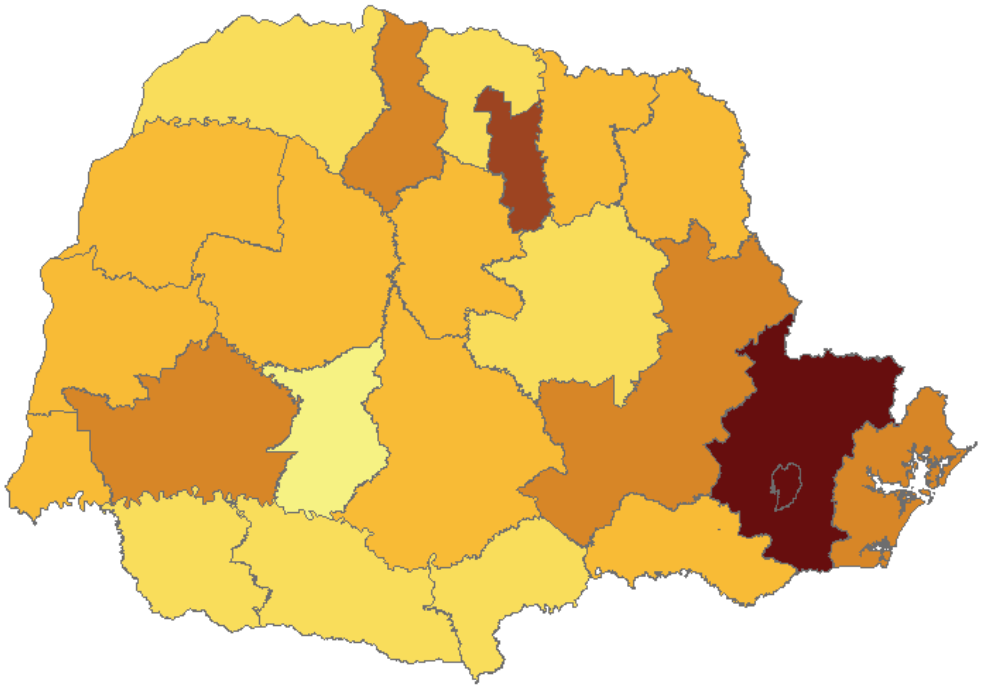

Legenda

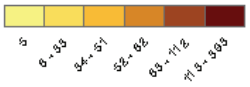

Fonte: Geoprocessamento/SESP,BOU,Polícia Civil

MAPA 06 - REGISTROS DE CRIMES CONSUMADOS CONTRA OS COSTUMES, SEGUNDO ÁREAS INTEGRADAS DE SEGURANÇA PÚBLICA DO PARANÁ 2009

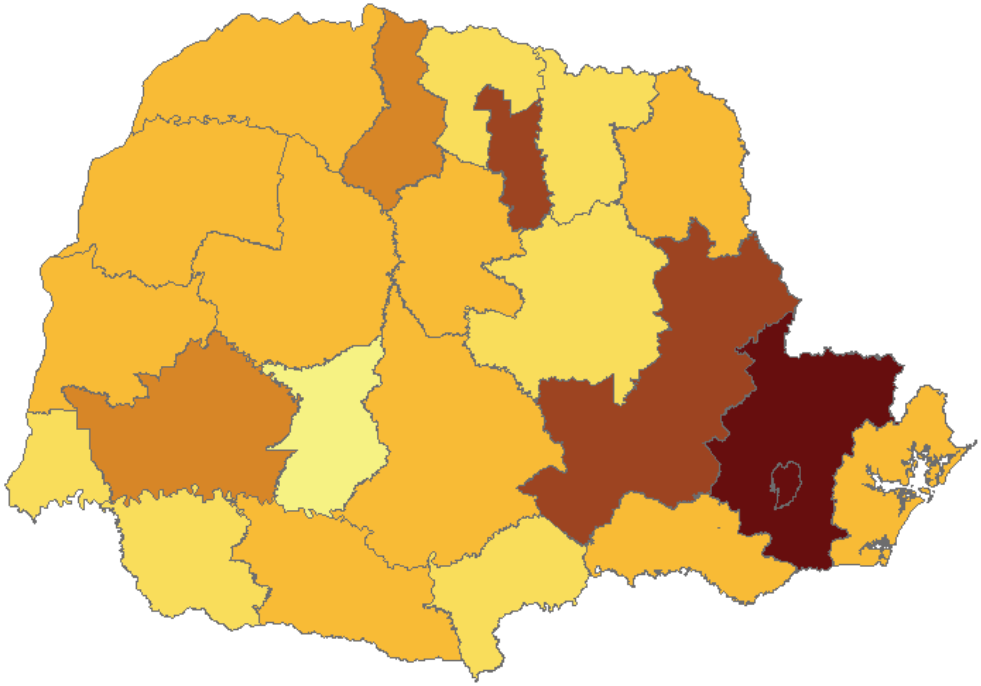

Legenda

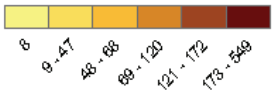

Fonte: Geoprocessamento/SESP,BOU,Polícia Civil

MAPA 07 - REGISTROS DE CRIMES CONSUMADOS CONTRA A ADM PÚBLICA, SEGUNDO ÁREAS INTEGRADAS DE SEGURANÇA PÚBLICA DO PARANÁ 2008

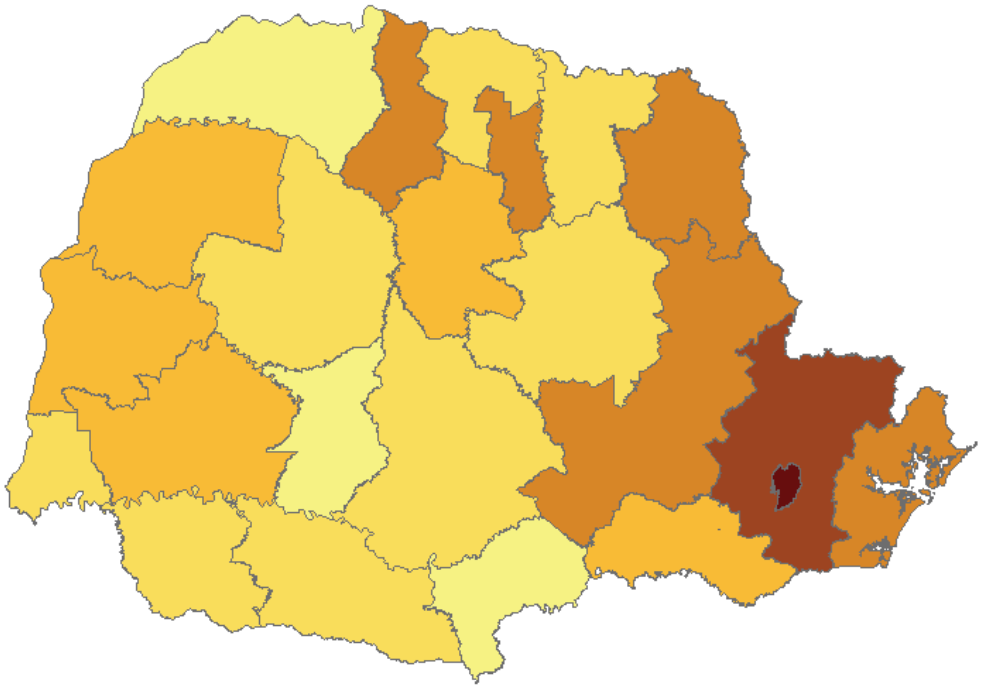

Legenda

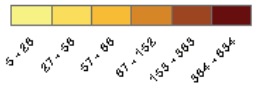

Fonte: Geoprocessamento/SESP,BOU,Polícia Civil

MAPA 08 - REGISTROS DE CRIMES CONSUMADOS CONTRA A ADM PÚBLICA, SEGUNDO ÁREAS INTEGRADAS DE SEGURANÇA PÚBLICA DO PARANÁ 2009

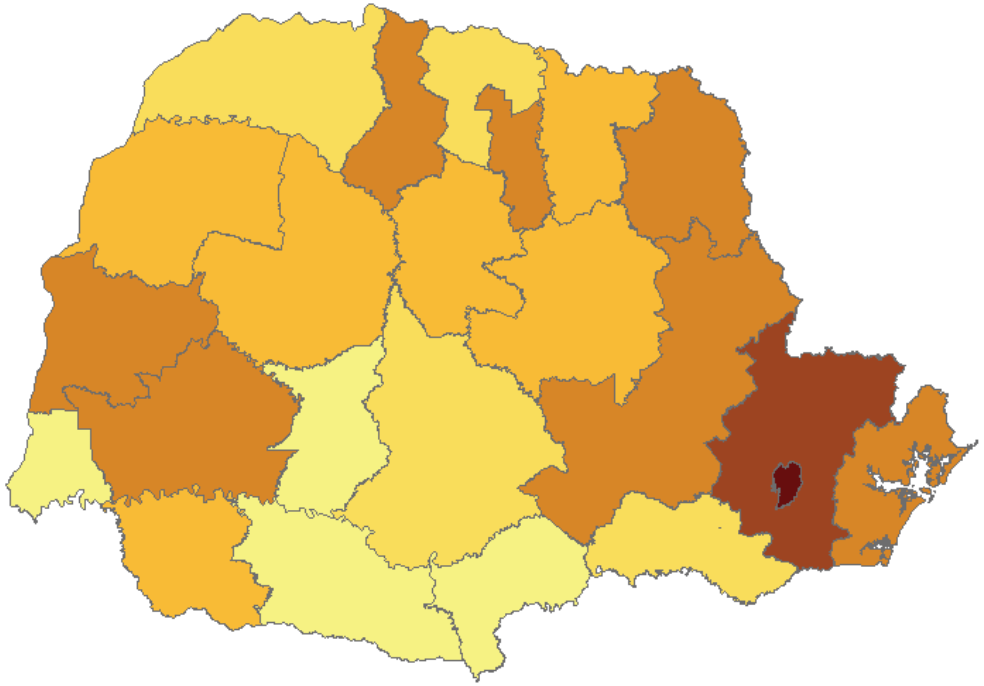

Legenda

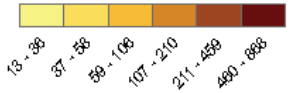

Fonte: Geoprocessamento/SESP,BOU,Polícia Civil

MAPA 09 - REGISTROS DE OUTROS CRIMES CONSUMADOS ,
SEGUNDO ÁREAS INTEGRADAS DE SEGURANÇA PÚBLICA DO PARANÁ
2008

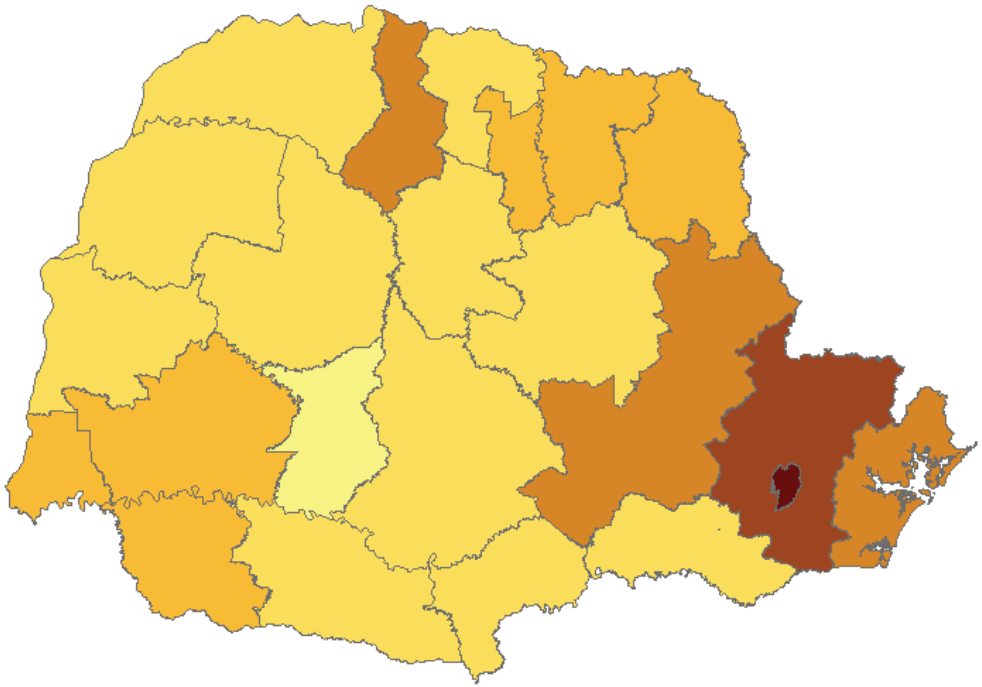

Legenda

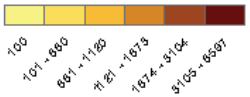

Fonte: Geoprocessamento/SESP,BOU,Polícia Civil

MAPA 10 - REGISTROS DE OUTROS CRIMES CONSUMADOS ,
SEGUNDO ÁREAS INTEGRADAS DE SEGURANÇA PÚBLICA DO PARANÁ
2009

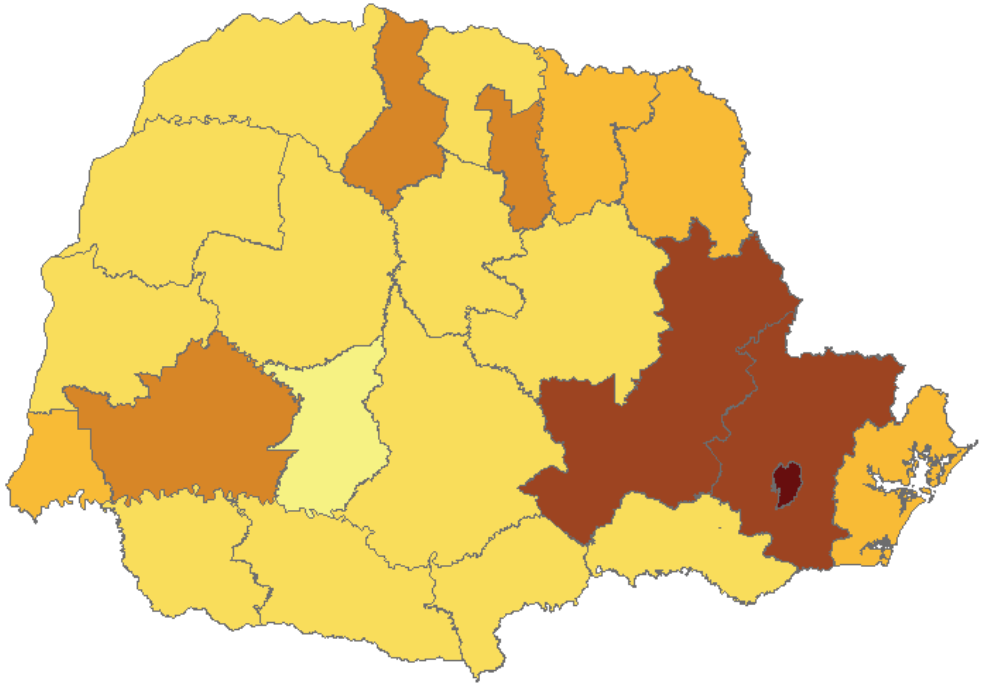

Legenda

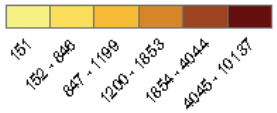

Fonte: Geoprocessamento/SESP,BOU,Polícia Civil

MAPA 11 - REGISTROS DE CRIMES CONSUMADOS DE HOMICIDIOS DOLOSOS , SEGUNDO ÁREAS INTEGRADAS DE SEGURANÇA PÚBLICA DO PARANÁ
2008

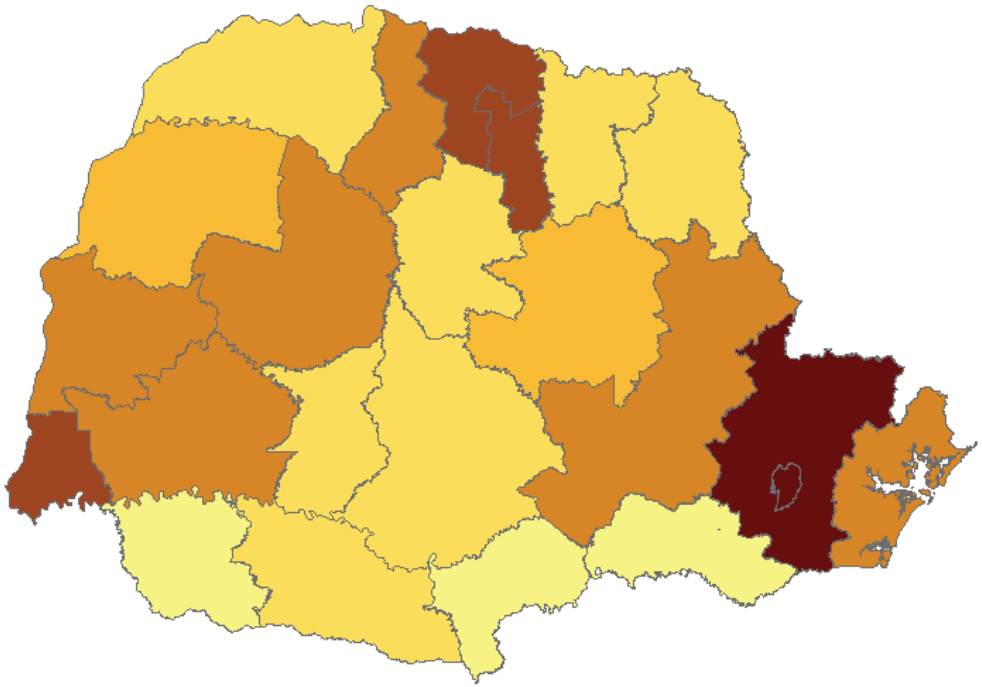

Legenda

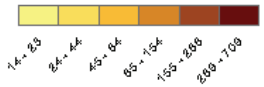

Fonte: Geoprocessamento/SESP,BOU,Polícia Civil

MAPA 12 - REGISTROS DE CRIMES CONSUMADOS DE HOMICIDIOS DOLOSOS, SEGUNDO ÁREAS INTEGRADAS DE SEGURANÇA PÚBLICA DO PARANÁ
2009

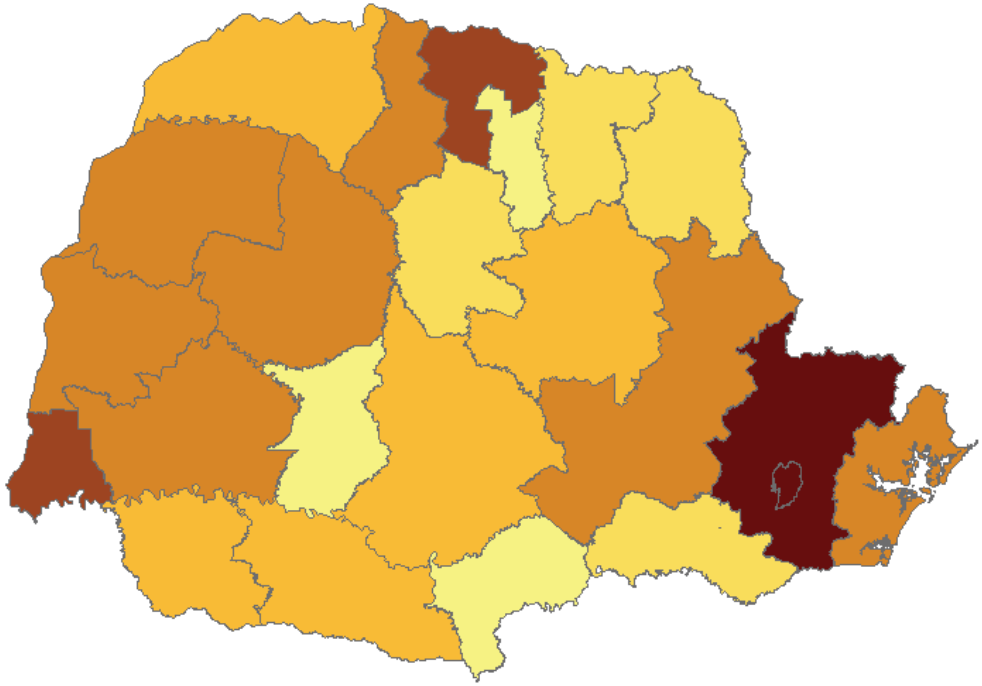

Legenda

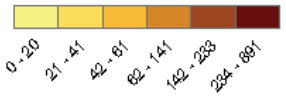

Fonte: Geoprocessamento/SESP,BOU,Polícia Civil

MAPA 13 - REGISTROS DE CRIMES CONSUMADOS DE HOMICIDIOS CULPOSOS , SEGUNDO ÁREAS INTEGRADAS DE SEGURANÇA PÚBLICA DO PARANÁ
2008

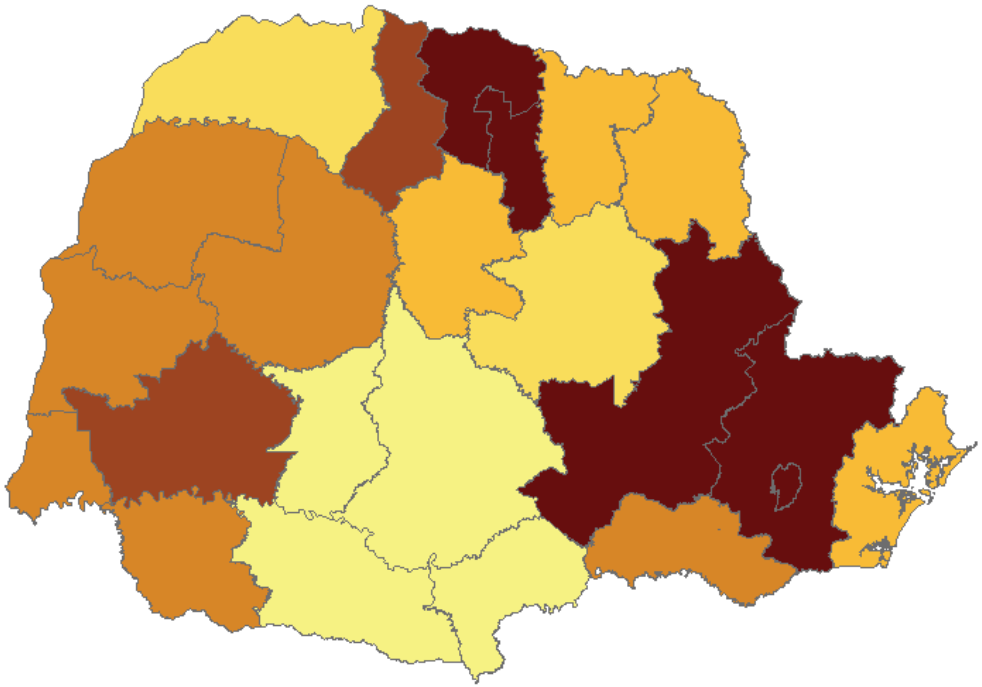

Legenda

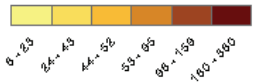

Fonte: Geoprocessamento/SESP,BOU,Polícia Civil

MAPA 14 - REGISTROS DE CRIMES CONSUMADOS DE HOMICIDIOS CULPOSOS, SEGUNDO ÁREAS INTEGRADAS DE SEGURANÇA PÚBLICA DO PARANÁ
2009

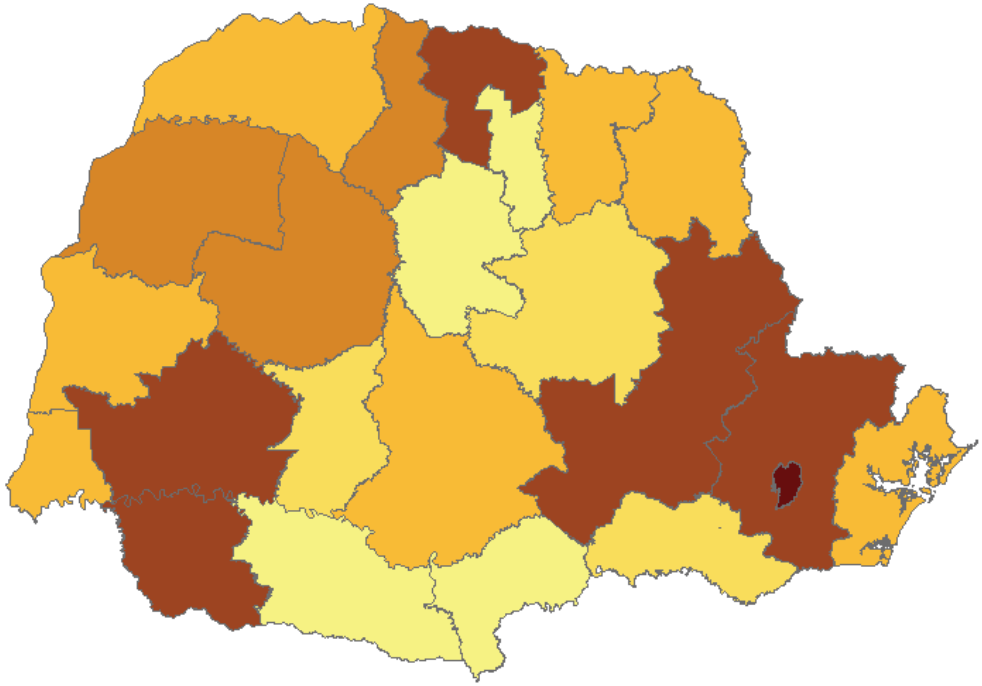

Legenda

HOMICIDIOS CULPOSOS

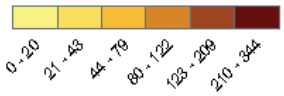

Fonte: Geoprocessamento/SESP,BOU,Polícia Civil

MAPA 15 - REGISTROS DE CRIMES CONSUMADOS DE FURTOS ,
SEGUNDO ÁREAS INTEGRADAS DE SEGURANÇA PÚBLICA DO PARANÁ
2008

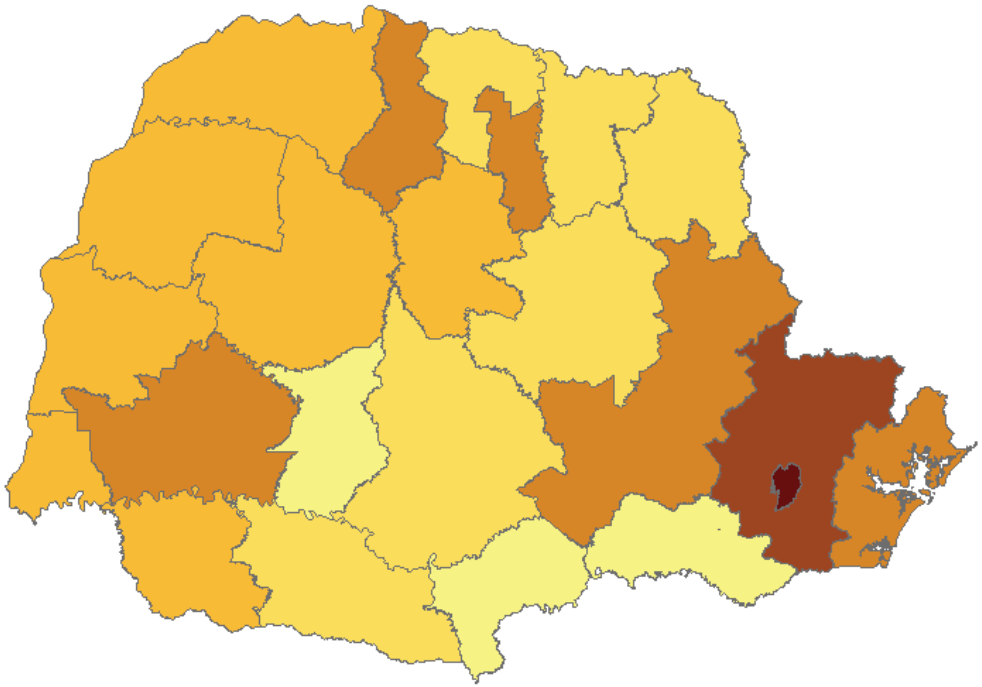

Legenda

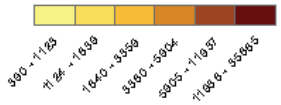

Fonte: Geoprocessamento/SESP,BOU,Polícia Civil

MAPA 16 - REGISTROS DE CRIMES CONSUMADOS DE FURTOS,
SEGUNDO ÁREAS INTEGRADAS DE SEGURANÇA PÚBLICA DO PARANÁ
2009

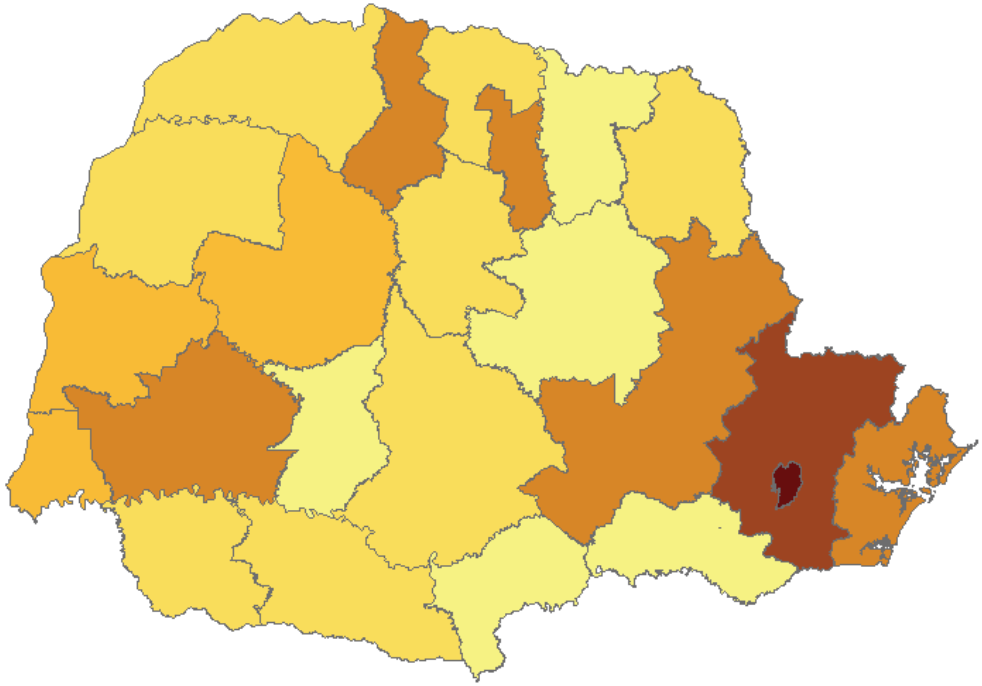

Legenda

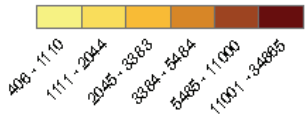

Fonte: Geoprocessamento/SESP,BOU,Polícia Civil

MAPA 17 - REGISTROS DE CRIMES CONSUMADOS DE ROUBOS ,
SEGUNDO ÁREAS INTEGRADAS DE SEGURANÇA PÚBLICA DO PARANÁ
2008

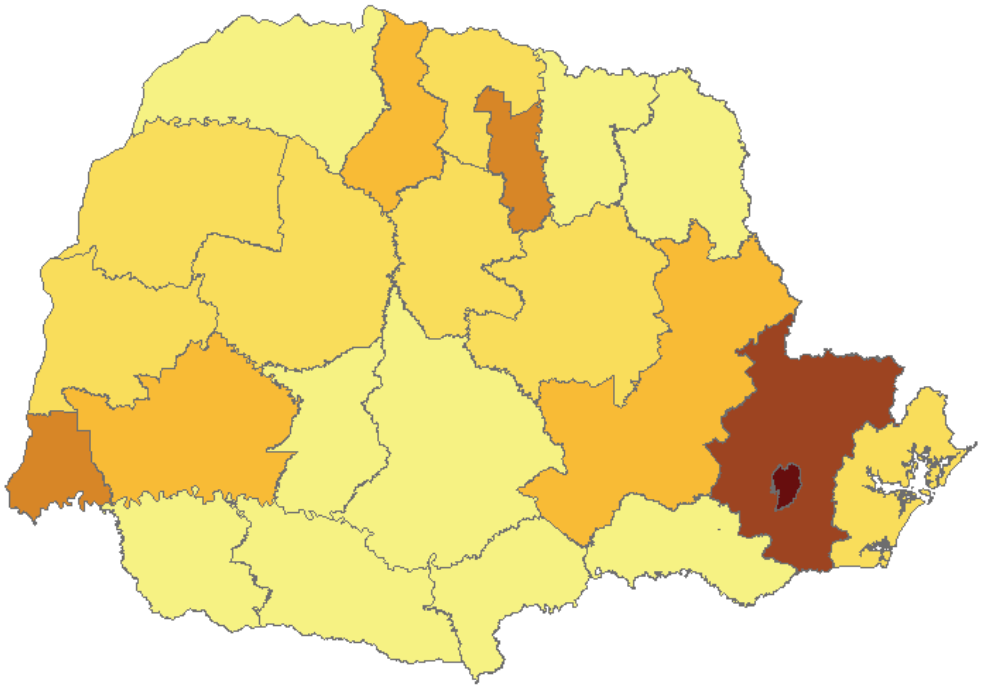

Legenda

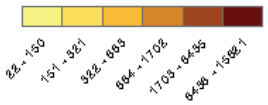

Fonte: Geoprocessamento/SESP,BOU,Polícia Civil

MAPA 18 - REGISTROS DE CRIMES CONSUMADOS DE ROUBOS,
SEGUNDO ÁREAS INTEGRADAS DE SEGURANÇA PÚBLICA DO PARANÁ
2009

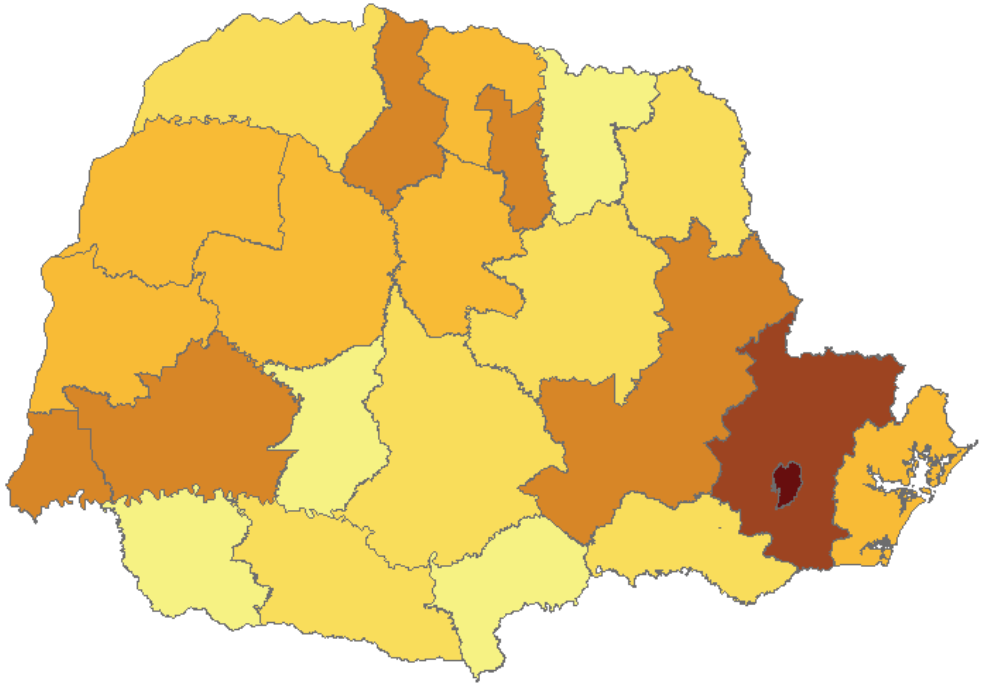

Legenda

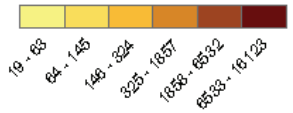

Fonte: Geoprocessamento/SESP,BOU,Polícia Civil

MAPA 19 - REGISTROS DE CRIMES CONSUMADOS DE AMEAÇA ,
SEGUNDO ÁREAS INTEGRADAS DE SEGURANÇA PÚBLICA DO PARANÁ
2008

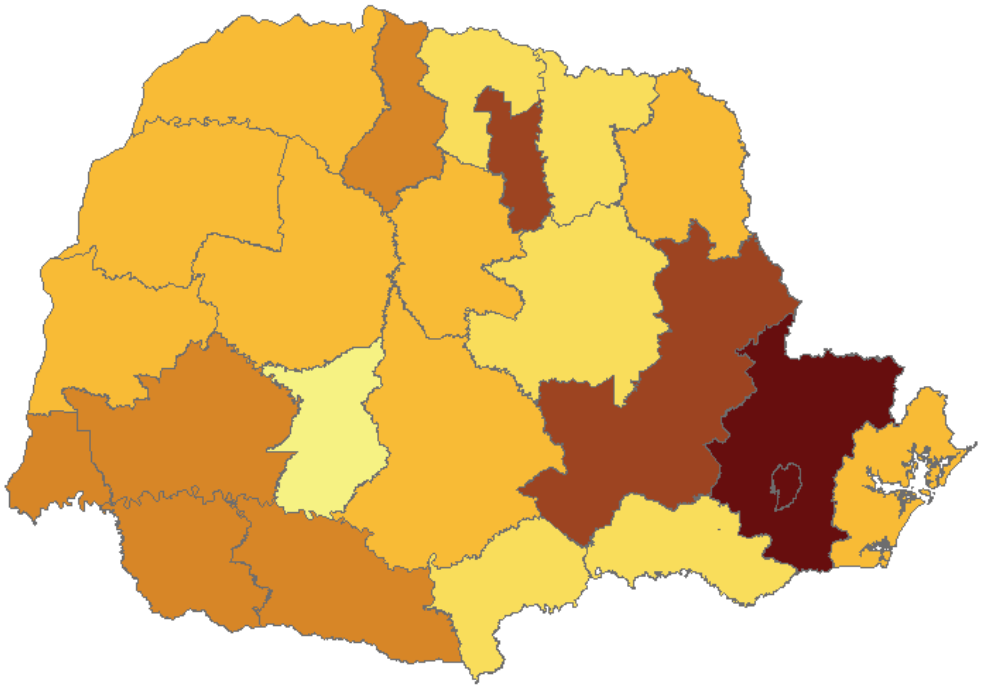

Legenda

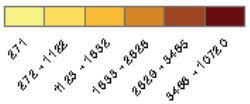

Fonte: Geoprocessamento/SESP,BOU,Polícia Civil

MAPA 20 - REGISTROS DE CRIMES CONSUMADOS DE AMEAÇA,
SEGUNDO ÁREAS INTEGRADAS DE SEGURANÇA PÚBLICA DO PARANÁ
2009

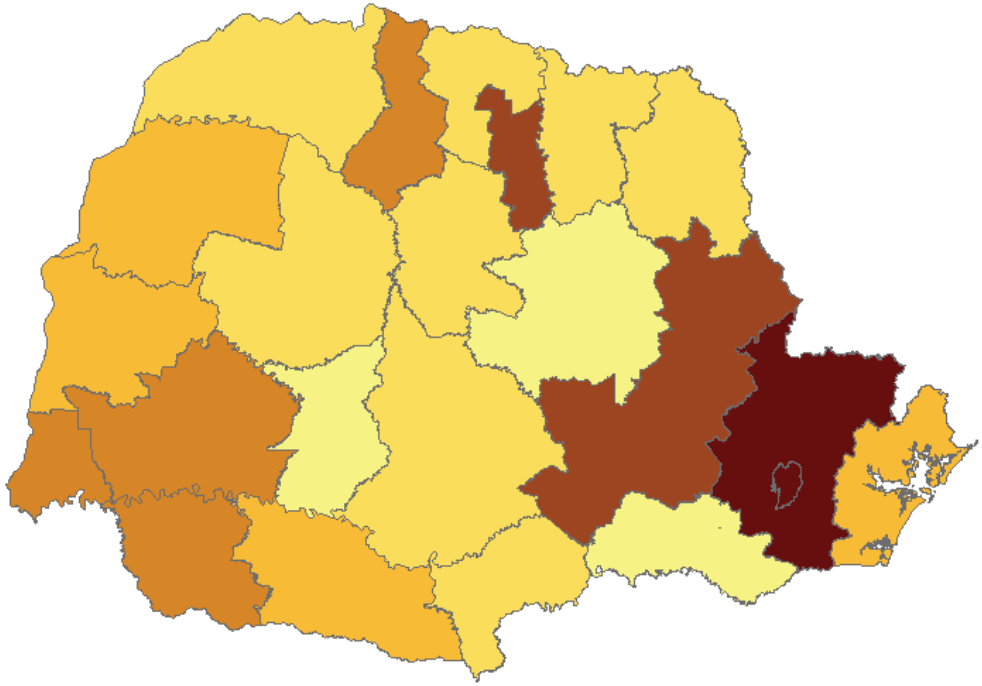

Legenda



Fonte: Geoprocessamento/SESP,BOU,Polícia Civil

MAPA 21 - REGISTROS DE CRIMES CONSUMADOS DE LESÃO CORPORAL, SEGUNDO ÁREAS INTEGRADAS DE SEGURANÇA PÚBLICA DO PARANÁ
2008

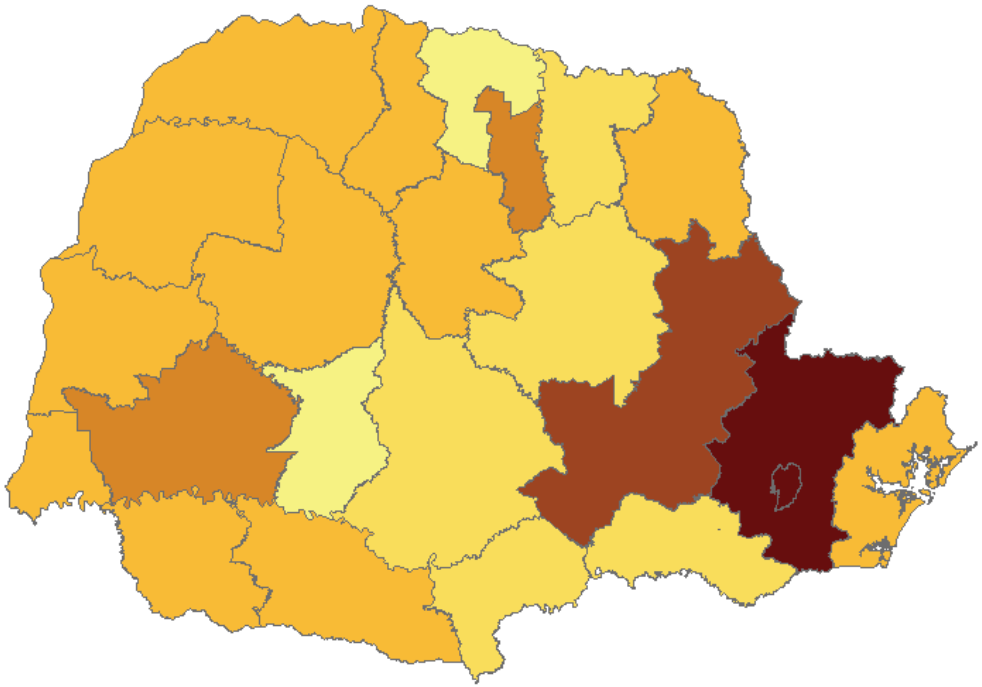

Legenda

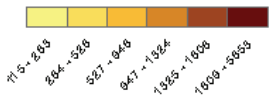

Fonte: Geoprocessamento/SESP,BOU,Polícia Civil

MAPA 22 - REGISTROS DE CRIMES CONSUMADOS DE LESÃO CORPORAL, SEGUNDO ÁREAS INTEGRADAS DE SEGURANÇA PÚBLICA DO PARANÁ
2009

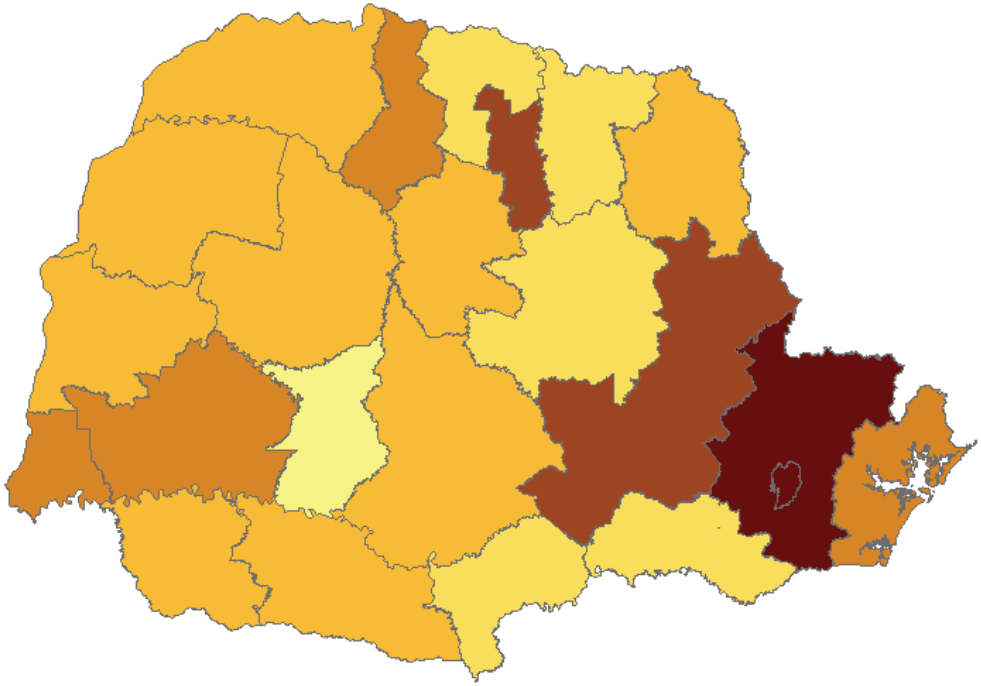

Legenda

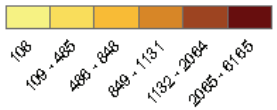

Fonte: Geoprocessamento/SESP,BOU,Polícia Civil